

RESOLUCIÓN No 0643

(04 MAYO 2023)

"Por medio de la cual se otorga una Licencia Ambiental Temporal"

**EL DIRECTOR GENERAL DE LA CORPORACIÓN AUTÓNOMA REGIONAL PARA EL
DESARROLLO SOSTENIBLE DEL CHOCÓ – CODECHOCO
EN USO DE SUS FACULTADES LEGALES Y EN ESPECIAL LAS CONFERIDAS POR LA LEY 99
DE 1993, 1076 DE 2015, RESOLUCIÓN 1023 DE 2005 Y**

CONSIDERANDO

Que a la Corporación Autónoma Regional para el Desarrollo Sostenible del Chocó CODECHOCO le fue asignado el manejo, administración y fomento de los recursos renovables dentro del territorio de su jurisdicción.

Que el numeral 9 del artículo 31 de la ley 99 de 1993, establece como función de las Corporaciones Autónomas Regionales y de Desarrollo Sostenible: *"Otorgar concesiones, permisos, autorizaciones y licencias ambientales requeridas por la Ley para el uso, aprovechamiento o movilización de los recursos naturales renovables o para el desarrollo de actividades que afecten o puedan afectar el medio ambiente. Otorgar permisos y concesiones para aprovechamientos forestal, concesiones para el uso de aguas superficiales y subterráneas y establecer vedas para la caza y pesca deportiva"*.

Que, mediante formulario de solicitud de Licencia Ambiental Temporal presentado por el **CONSEJO COMUNITARIO MAYOR DE NOVITA – COCOMAN**, identificado con NIT: 900085863-9, representado legalmente por el señor **TULIO ANTONIO HURTADO IBARGUEN**, identificado con cedula de ciudadanía N°82.382.938, presentó ante CODECHOCÓ Solicitud de Licencia Ambiental Temporal, para Formalización Minera en el Área de Reserva Especial ARE- THG-08011X, ubicada en el municipio de Novita – Chocó.

Que con base en las Resoluciones 1280 de 2010, por medio de la cual el Ministerio de Ambiente Vivienda y Desarrollo Territorial, hoy Ministerio de Ambiente y Desarrollo Sostenible, estableció la escala tarifaria para el cobro de los servicios de Evaluación y seguimiento de las licencias ambientales, permisos, concesiones, autorizaciones y demás instrumentos de manejo y control ambiental para proyectos cuyo valor sea inferior a 2.115 SMMV, se liquidó el valor a pagar por concepto de Evaluación y Publicación de dicho acto administrativo en el boletín oficial de la corporación el cual fue de **DOCE MILLONES DE PESOS** (\$12.000.000) según factura N° FE 125234 del 08 de septiembre del 2021, y un valor de **NOVENTA ML CUATROCIENTOS NOVENTA Y DOS PESOS** (\$90.492) por concepto de publicación, se encuentran a folios 7 Y 8, la cual fue cancelado por el solicitante de conformidad con lo establecido en la resolución interna 0156 de 2020.

Mediante auto de Inicio No. 039 de 2023, la Corporación Autónoma Regional Para el desarrollo Sostenible del Choco-CODECHOCO, dispuso dar inicio al trámite de la solicitud de Licencia Ambiental Temporal para formalización minera, presentado por el **CONSEJO COMUNITARIO MAYOR DE NOVITA – COCOMAN**, identificado con NIT: 900085863-9, representado legalmente por el señor **TULIO ANTONIO HURTADO IBARGUEN**, identificado con cedula de ciudadanía N°82.382.938, en el Área de Reserva Especial ARE- THG-08011X, ubicada en el municipio de Novita – Chocó, en el marco de la

(04 MAYO 2023)

Que mediante concepto técnico de evaluación SCCA-140-47.42.-2023 con fecha del 04 de mayo del 2023, presentado por la Subdirección de Calidad y Control Ambiental de CODECHOCÓ, se conceptuó lo siguiente:

CONCEPTO TÉCNICO

“

(...)

De la evaluación del estudio de impacto ambiental de la referencia, se encontró que la información se ajusta en su alcance y contenido a lo solicitado por CODECHOCO en los términos de referencia y define las correspondientes medidas de prevención, mitigación, corrección, y compensación de los impactos y efectos negativos de la actividad, garantizando que no afecte de manera grave al medio ambiente, ni ocasione daños considerables al paisaje, si se cumple con las medidas definidas en el plan de manejo ambiental, por lo que se emite Concepto Técnico Favorable para la aprobación y ejecución del Proyecto de Explotación minera en el área otorgado por la Agencia nacional de Minería - área de reserva especial con placa de expediente digital ARE-TGH-08011 POLÍGONO EL MANSO , declarado y delimitado mediante Resolución 316 de 27/12/2017 y delimitada definitivamente mediante Resolución No. 332 de 20/11/2020, ubicada en el municipio de Novita, Departamento del Chocó, bajo los siguientes parámetros:

El polígono del ARE-TGH-08011 POLÍGONO EL MANSO, municipio de Novita, departamento del Chocó, el área objeto de la actividad minera estará determinada por la siguiente alinderación:

Puntos	Sistema de Coordenadas Geográficas		Sistema de Coordenadas	
	MAGNA-SIRGAS (EPSG4686)		Proyectadas MAGNA-SIRGAS / Colombia West zone (EPSG3115)	
ID	Latitud	Longitud	Norte	Este
1	494.700	-7.639.200	1.038.831.329	1.076.029.819
2	494.700	-7.639.300	1.038.831.215	1.075.918.904
3	494.800	-7.639.300	1.038.941.805	1.075.918.790
4	494.800	-7.639.400	1.038.941.691	1.075.807.875
5	494.900	-7.639.400	1.039.052.281	1.075.807.761
6	494.900	-7.639.300	1.039.052.396	1.075.918.676
7	495.000	-7.639.300	1.039.162.986	1.075.918.562
8	495.000	-7.639.100	1.039.163.215	1.076.140.392
9	495.500	-7.639.100	1.039.716.167	1.076.139.820
10	495.500	-7.639.000	1.039.716.282	1.076.250.734
11	495.700	-7.639.000	1.039.937.463	1.076.250.505
12	495.700	-7.638.900	1.039.937.578	1.076.361.418
13	495.900	-7.638.900	1.040.158.759	1.076.361.189
14	495.900	-7.638.800	1.040.159.044	1.076.250.275

RESOLUCIÓN No 0643

(04 MAR 2023)

16	496.200	-7.639.100	1.040.490.300	1.076.139.018
17	496.400	-7.639.100	1.040.711.481	1.076.138.789
18	496.400	-7.639.200	1.040.711.366	1.076.027.876
19	496.700	-7.639.200	1.041.043.138	1.076.027.533
20	496.700	-7.638.700	1.041.043.714	1.076.582.093
21	496.200	-7.638.700	1.040.490.761	1.076.582.670
22	496.200	-7.638.800	1.040.490.646	1.076.471.757
23	495.500	-7.638.800	1.039.716.512	1076472.562
24	495.500	-7.638.900	1.039.716.397	1.076.361.648
25	495.200	-7.638.900	1.039.384.626	1.076.361.992
26	495.200	-7.639.000	1.039.384.511	1.076.251.078
27	494.900	-7.639.000	1.039.052.739	1.076.251.421
28	494.900	-7.639.100	1.039.052.625	1.076.140.506
29	494.600	-7.639.100	1.038.720.853	1.076.140.849
30	494.600	-7.639.200	1.038.720.739	1.076.029.933

1. La explotación se realizará a cielo abierto por el método de explotación por bancos descendentes con la utilización de maquinaria amarilla (retroexcavadoras).
2. La capa vegetal deberá ser retirada secuencialmente y dispuesta en un sitio adecuado para ser utilizada en el proceso de readecuación geomorfológica del terreno.
3. El concesionario deberá recuperar la cobertura vegetal y reforestar cada una de las hectáreas intervenidas por el proyecto minero.
4. El concesionario deberá ejecutar programa de compensación, consistente en la reforestación total del área intervenida, las cuales deberán concertarse con CODECHOCO y evaluar su ejecución cada semestre por personal técnico de la entidad.
5. Para minimizar el riesgo de inestabilidad en los taludes, se deberá garantizar la conformación de este con pendientes que garanticen la estabilidad del terreno.
6. Para cada área aprovechada se deberá reforestar un área equivalente, con densidad de siembra de por lo menos 500 árboles. Las especies, las áreas y la tecnología silvícola, deberán ser concertadas de manera previa con CODECHOCO.
7. Por cada árbol talado con diámetro a la altura del pecho superior a 10 cm se sembrarán 8 árboles, con el fin de compensar por área según el manual de compensación biótica, para así mitigar el daño causado al ecosistema boscoso por medio de la compensación con especies endémicas de alto valor comercial, en un sitio determinado por el consejo y la autoridad ambiental.
8. Los árboles se sembrarán con una densidad de 500 árboles/hectárea, en tres bolillos o cuadrado o faja, dependiendo de la topografía y área del terreno.
9. Se deberá garantizar como mínimo tres años de mantenimiento y seguimiento a las áreas reforestadas de los cuales se remite un informe de actividades de mantenimiento.

06 43 33

RESOLUCIÓN No _____

(0 4 33 2023)

13. El concesionario concertará previamente con CODECHOCO las especies a utilizar para recuperación de la cobertura y reforestación de las áreas intervenidas. La densidad de siembra para el programa de recuperación (Reforestación y/o revegetación) que deberá implementar en parcelas agroforestales, no podrá ser inferior a 500 árboles por hectárea.
14. El Campamento deberá contar con cerramiento perimetral y cumplir con lo establecido en el decreto 2222/93 de Seguridad e Higiene minera.
15. Para la disposición de las aguas servidas, se deberá construir un tanque séptico, con trampa de grasa, el sistema de tratamiento deberá estar a una distancia no inferior a 30 mts de las fuentes hídricas.
16. El solicitante, deberá realizar la estimación del caudal ambiental siguiendo una metodología técnicamente válida y con la misma rigurosidad o mayor a las metodologías vigentes planteadas por Minambiente o el IDEAM, y el análisis con indicadores hidrológicos relacionando la oferta hidrológica estimada, respecto a la demanda hidrológica inventariada en las cuencas de estudio, mediante la estimación de índice de uso de agua (IUA), índice de vulnerabilidad hídrica (IVH) e índice de regulación hídrica (IRH) según la metodología del ENA-2014 o su versión más actualizada.
17. El solicitante deberá enviar a la Corporación un plano actualizado, donde se evidencie la ubicación detallada de las diferentes estructuras funcionales en el campamento.
18. Para la disposición de las basuras o residuos sólidos se deberá contar con recipientes separados, para los residuos orgánicos y los reciclables (vidrio, cartón, bolsas); la disposición final de los residuos sólidos orgánicos se hará en el relleno sanitario municipal, en el evento de no existir, se deberá construir un relleno sanitario manual; el material reciclable será dispuesto en un sitio adecuado para su clasificación y comercialización.
19. Con respecto a la protección del recurso faunístico se deberá realizar 2 capacitaciones semestral no inferior a 3 horas y con mínimo el 90% de asistencia de trabajadores de la mina y de lo cual deberá quedar registro y evidencias en CODECHOCO.
20. El solicitante deberá implementar en el plan de manejo las medidas de corrección y compensación de las especies de fauna endémica, vulnerable o con un grado de importancia comercial, según el manual de compensación por pérdida de biodiversidad, el cual deberá contener medidas para conservación de especies de Fauna y estrategias para la conservación de especies de Fauna y mantenimiento de poblaciones de especies de animales silvestres, en veda, amenazadas o en vía de extinción y de especies catalogadas como nuevas, uso sostenible de las mismas y el mantenimiento y mejoramiento de su entorno natural.
21. El personal de la mina será dotado con equipo de seguridad: botas, protectores de oído, overol, capa, guantes y cascos, los cuales serán de uso obligatorio.
22. El campamento deberá contar con extintores de 20 libras por cada sección de éste. (Área administrativa, bodega, cocina, comedor y taller).
23. Las áreas de trabajo, así como los frentes mineros deberán tener una señalización adecuada y no se permitirá el ingreso de personal ajeno a la mina, a las áreas de trabajo, sin contar con acompañantes y equipo de seguridad.
24. Se deberá establecer protección a la ronda hídrica en una longitud de 30 metros de ancho, de conformidad a lo establecido en el decreto 2245 de 2017. De igual forma deberá protegerse el nacimiento de las fuentes menores, no permitiendo labores extractivas en una longitud inferior a 100 metros de su nacimiento.
25. Las aguas provenientes de las labores del beneficio del mineral, serán vertidas y canalizadas a las pozas de sedimentación; se deberá garantizar el tiempo óptimo de residencia para permitir la decantación para evitar el flujo de sólidos en suspensión hacia las fuentes hídricas.
26. La captación de agua para el lavado, se deberá realizar de manera preferencial en las pozas de almacenamiento existentes.
27. El solicitante, deberá obtener ante CODECHOCO, los permisos de Concesión, permiso forestal, Vertimientos respectivo en caso de requerirse para nuevas fuentes de abastecimiento o vertimiento.
28. El solicitante deberá pagar a CODECHOCO, la Tasa Retributiva por uso del recurso y de vertimiento de acuerdo a la carga contaminante. La carga contaminante se determinará de acuerdo a los resultados de los monitoreos del recurso hídrico realizados por CODECHOCO.
29. Se prohíbe el uso de mercurio en cualquiera de las etapas del proceso minero en el área de la Concesión

0643

RESOLUCIÓN No _____

(04 MAYO 2023)

31. Se deberá dar cumplimiento a todas las medidas de prevención, mitigación, corrección y compensación consignadas en el Plan de Manejo Ambiental.
32. El solicitante, deberá dar estricto cumplimiento a los acuerdos firmados con los grupos étnicos presentes en el área del proyecto minero; estos acuerdos hacen parte integral del respectivo Plan de Manejo Ambiental.
33. CODECHOCO realizará periódicamente visitas de seguimiento y monitoreo de conformidad con su misión institucional.
34. El solicitante deberá realizar 4 evaluaciones completas sobre los análisis físico químicos y bacteriológico de las fuentes hídricas afectadas por el proyecto minero, en los siguientes parámetros sólidos totales, sólidos suspendidos, Ph, oxígeno disuelto, DBO5, Grasas y Aceites, mercurio. Los resultados de los monitoreos se reportarán a CODECHOCO, en un tiempo que no supere los 21 días desde el momento de toma de la muestra.
35. El solicitante deberá garantizar el cumplimiento total del Plan de Manejo Ambiental.
36. El solicitante deberá desarrollar dentro del programa de asistencia técnica, Talleres de prevención de desastres, capacitación en sistemas de seguridad y medidas ambientales y taller de capacitación y orientación en Tecnologías minera.
37. El solicitante deberá enviar a CODECHOCO en un tiempo no mayor a 30 días, la póliza minero ambiental establecida en el artículo 280 de la ley 685 de 2001.
38. El solicitante deberá pagar por concepto de servicios de seguimiento del Plan de Manejo Ambiental de acuerdo a la Ley 633 de 2000 y la resolución No.346 de marzo de 2002.
39. El solicitante deberá dar cumplimiento al programa de compensación ambiental que se tenga concertado con la comunidad. Este programa hará parte integral de las obligaciones establecidas en la respectiva resolución de aprobación
40. El solicitante, deberá presentar a CODECHOCO, el Plan de Trabajos y Obras aprobado por la Agencia nacional de Minería.
41. El solicitante, deberá realizar un reporte de información trimestral sobre las labores realizadas en el área del proyecto minero.
42. El solicitante y sus asociados se obligan a asistir a todas las mesas de trabajo y Capacitaciones que realice la Corporación en temas ambientales y mineros y en temas de producción más limpia.
43. La licencia ambiental otorgada tendrá como duración, la misma otorgada por la Agencia nacional de Minería para el Subcontrato de Formalización respectivo, siempre y cuando se preservan las medidas ambientales establecidas en la normatividad vigente y las establecidas en las obligaciones por CODECHOCO.
44. El beneficiario deberá implementar el Sistema de Gestión de la Seguridad y Salud en el Trabajo (SG-SST), de conformidad con lo establecido en el decreto 1443 de 2014, compilado en el decreto 1072 de 2015.
45. Se deberá dar cumplimiento a los acuerdos protocolizados en la consulta previa con comunidades étnicas, lo cuales hacen parte integral del respectivo acto administrativo.
46. El Estudio de Impacto Ambiental presentado y su respectivo Plan de Manejo Ambiental, hacen parte Integral del respectivo concepto técnico.
47. La licencia ambiental podrá ser suspendida en caso de incumplimiento de las obligaciones a cargo de su titular, sin perjuicio de las sanciones a que haya lugar o desconocimiento de la normatividad ambiental.

FUNDAMENTOS JURÍDICOS

Que la Constitución Política, goza de nutrida normatividad, que describe deberes y derechos en sede del medio ambiente verbigracia los artículos 79,80, numeral 8 artículo 95 los cuales preceptúan:

"ARTÍCULO 79. Todas las personas tienen derecho a gozar de un ambiente sano. La ley garantizará la

(04 MAYO 2023)

Además, deberá prevenir y controlar los factores de deterioro ambiental, imponer las sanciones legales y exigir la reparación de los daños causados.

Así mismo, cooperará con otras naciones en la protección de los ecosistemas situados en las zonas fronterizas."

Que el Artículo 209 Ibidem, indica "(...) La función administrativa está al servicio de los intereses generales y se desarrolla con fundamento en los principios de igualdad, moralidad, eficacia, economía, celeridad, imparcialidad, y publicidad mediante la descentralización, la delegación y la desconcentración de funciones (...)".

Que los mencionados preceptos constitucionales son claros al establecer el deber tanto del Estado como los particulares de proteger las riquezas naturales dentro de las cuales se encuentran los recursos naturales renovables que regula el Decreto 2811 de 1974, a saber: la atmósfera y el espacio aéreo nacional; las aguas en cualquiera de sus estados; la tierra, el suelo y el subsuelo; la flora; la fauna; las fuentes primarias de energía no agotables; las pendientes topográficas con potencial energético; los recursos geotérmicos; los recursos biológicos de las aguas y del suelo y el subsuelo del mar territorial y de la zona económica de dominio continental e insular de la República y los recursos del paisaje a fin de garantizar el derecho al goce de un ambiente sano previsto en el artículo 79 de la Carta Política.

Que el Artículo 42 del Código de los Recursos Naturales, Decreto 2811 de 1974, establece que pertenecen a la Nación los recursos naturales renovables y demás elementos ambientales regulados por este Código que se encuentren dentro del territorio Nacional, sin perjuicio de los derechos legítimamente adquiridos por particulares y de las normas especiales.

Del Principio del Desarrollo Sostenible.

El Principio de Desarrollo Sostenible, acogido por la Declaración de Río de Janeiro de 1992, hace referencia al sometimiento de la actividad económica a las limitaciones y condicionamientos que las autoridades ambientales y la normativa en esta materia imponen a su ejercicio, de tal manera que el derecho a la libertad económica sea compatible con el derecho a un ambiente sano.

En este sentido, la política ambiental adoptada por el Estado Colombiano está sustentada en el Principio de Desarrollo Sostenible, el cual implica la obligación de las autoridades de establecer un equilibrio entre la actividad económica y la protección del ambiente y los recursos naturales, a fin de garantizar el desarrollo social y la conservación de los sistemas naturales.

En relación con lo anterior, la Corte Constitucional en la Sentencia C-431 del 12 de abril de 2000, Magistrado Ponente: Vladimiro Naranjo Mesa, indicó:

"(...) Cabe destacar que los derechos y las obligaciones ecológicas definidas por la Constitución Política giran, en gran medida, en torno al concepto de desarrollo sostenible, el cual, en palabras de esta Corporación, pretende "superar una perspectiva puramente conservacionista en la protección del medio ambiente, al intentar armonizar el derecho al desarrollo -indispensable para la satisfacción de las necesidades humanas- con las restricciones derivadas de la protección al medio ambiente." Así, es evidente que el desarrollo social y la protección del medio ambiente imponen un tratamiento unívoco e indisoluble que progresivamente permita mejorar las condiciones de vida de las personas y el bienestar social, pero sin afectar ni disminuir irracionalmente la diversidad biológica de los ecosistemas pues éstos, además de servir de base a la actividad productiva, contribuyen en forma decidida a la conservación de la especie humana (...)"

0643

RESOLUCIÓN No _____

()

04 MAR 2023

"(...) El crecimiento económico, fruto de la dinámica de la libertad económica, puede tener un alto costo ecológico y proyectarse en una desenfrenada e irreversible destrucción del medio ambiente, con las secuelas negativas que ello puede aparejar para la vida social. La tensión desarrollo económico - conservación y preservación del medio ambiente, que en otro sentido corresponde a la tensión bienestar económico - calidad de vida, ha sido decidida por el Constituyente en una síntesis equilibradora que subyace a la idea de desarrollo económico sostenible consagrada de diversas maneras en el texto constitucional (...)"

De la Competencia de la Autoridad ambiental.

Que a la Corporación Autónoma Regional para el Desarrollo Sostenible del Chocó CODECHOCO le fue asignado el manejo, administración y fomento de los recursos renovables dentro del territorio de su jurisdicción.

Que el numeral 9 del artículo 31 de la ley 99 de 1993, establece como función de las Corporación Autónoma Regional y de Desarrollo Sostenible: *"Otorgar concesiones, permisos, autorizaciones y licencias ambientales requeridas por la ley para el uso, aprovechamiento o movilización de los recursos naturales renovables o para el desarrollo de actividades que afecten o puedan afectar el medio ambiente. Otorgar permisos y concesiones para aprovechamientos forestales, concesiones para el uso de aguas superficiales y subterráneas y establecer vedas para la caza y pesca deportiva"*.

Del Procedimiento.

El presente acto administrativo responde al procedimiento iniciado conforme a la solicitud de Licencia Ambiental presentada por el **CONSEJO COMUNITARIO MAYOR DE NOVITA – COCOMAN**, identificado con NIT: 900085863-9, representado legalmente por el señor **TULIO ANTONIO HURTADO IBARGUEN**, identificado con cedula de ciudadanía N°82.382.938, para Formalización Minera en el Área de Reserva Especial ARE- THG-08011X, ubicada en el corregimiento de Opogodó - Sesejo -, municipio de Novita – Chocó, de conformidad con lo dispuesto en el Decreto 1076 del 26 de mayo de 2015.

Así mismo, se resalta que la gestión que adelanta esta Autoridad ambiental atiende a los principios generales que deben estar presentes en todas las actuaciones administrativas, principalmente a los que se refiere el artículo 1º de la Ley 99 de 1993.

Aunado a lo anterior, el Código de Procedimiento Administrativo y de lo Contencioso Administrativo dispuso en cuanto a los principios aplicables a todas las actuaciones administrativas, lo siguiente:

"Artículo 3°. Principios. Todas las autoridades deberán interpretar y aplicar las disposiciones que regulan las actuaciones y procedimientos administrativos a la luz de los principios consagrados en la Constitución Política, en la Parte Primera de este Código y en las leyes especiales. (...)"

En virtud del principio del debido proceso, las actuaciones administrativas se adelantarán de conformidad con las normas de procedimiento y competencia establecidas en la Constitución y la ley, con plena garantía de los derechos de representación, defensa y contradicción; (...)"

En tal virtud, debe señalarse que los artículos 2.2.2.3.6.2. y 2.2.2.3.6.3 del Decreto 1076 de 2015, establecen los requisitos relativos a la solicitud de licencia ambiental y el procedimiento para adelantar el trámite administrativo de solicitud de la Licencia Ambiental, el cual para el caso que nos ocupa fue

(07 MAR 2023)

la cual sujeta al beneficiario de esta, al cumplimiento de los requisitos, términos, condiciones y obligaciones que la misma establezca en relación con la prevención, mitigación, corrección, compensación y manejo de los efectos ambientales del proyecto, obra o actividad autorizada.

La licencia ambiental llevará implícitos todos los permisos, autorizaciones y/o concesiones para el uso, aprovechamiento y/o afectación de los recursos naturales renovables, que sean necesarios por el tiempo de vida útil del proyecto, obra o actividad.

El uso aprovechamiento y/o afectación de los recursos naturales renovables, deberán ser claramente identificados en el respectivo estudio de impacto ambiental.

La licencia ambiental deberá obtenerse previamente a la iniciación del proyecto, obra o actividad. Ningún proyecto, obra o actividad requerirá más de una licencia ambiental.

Parágrafo. Las Corporaciones Autónomas Regionales y demás autoridades ambientales no podrán otorgar permisos, concesiones o autorizaciones ambientales, cuando estos formen parte de un proyecto cuya licencia ambiental sea de competencia privativa de la Autoridad Nacional de Licencias Ambientales (ANLA).

“ARTÍCULO 2.2.2.3.3.1 De los estudios ambientales. Los estudios ambientales a los que se refiere este título son el diagnóstico ambiental de alternativas y el estudio de impacto ambiental que deberán ser presentados ante la autoridad ambiental competente.

Los estudios ambientales son objeto de emisión de conceptos técnicos, por parte de las autoridades ambientales competentes.

ARTÍCULO 2.2.2.3.3.2. De los términos de referencia. Los términos de referencia son los lineamientos generales que la autoridad ambiental señala para la elaboración y ejecución de los estudios ambientales que deben ser presentados ante la autoridad ambiental competente.

Los estudios ambientales se elaborarán con base en los términos de referencia que sean expedidos por el Ministerio de Ambiente y Desarrollo Sostenible. El solicitante deberá adaptarlos a las particularidades del proyecto, obra o actividad.

El solicitante de la licencia ambiental deberá utilizar los términos de referencia, de acuerdo con las condiciones específicas del proyecto, obra o actividad que pretende desarrollar.

Conservarán plena validez los términos de referencia proferidos por el hoy Ministerio de Ambiente y Desarrollo Sostenible, con anterioridad a la entrada en vigencia de este decreto.

Cuando el Ministerio de Ambiente y Desarrollo Sostenible no haya expedido los términos de referencia para la elaboración de determinado estudio de impacto ambiental las autoridades ambientales los fijarán de forma específica para cada caso dentro de los quince (15) días hábiles siguientes a la presentación de la solicitud.

No obstante, la utilización de los términos de referencia, el solicitante deberá presentar el estudio de conformidad con la Metodología General para la Presentación de Estudios Ambientales, expedida por el Ministerio de Ambiente, y Desarrollo Sostenible, la cual será de obligatorio cumplimiento.

PARÁGRAFO 2º: Las Corporaciones Autónomas Regionales, de Desarrollo Sostenible, Grandes Centros Urbanos y Establecimientos Públicos Ambientales de que trata la Ley 768 de 2002, deberán tomar como estricto referente los términos de referencia genéricos expedidos por el Ministerio de Ambiente y Desarrollo Sostenible.

0643 9

RESOLUCIÓN No _____

(04 MAYO 2023)

ARTÍCULO 2.2.2.3.2.3. Competencia de las Corporaciones Autónomas Regionales. Las Corporaciones Autónomas Regionales, las de Desarrollo Sostenible, los Grandes Centros Urbanos y las autoridades ambientales creadas mediante la Ley 768 de 2002, otorgarán o negarán la licencia ambiental para los siguientes proyectos, obras o actividades, que se ejecuten en el área de su jurisdicción.

1. En el sector minero

La explotación minera de:

...

b) *Materiales de construcción y arcillas o minerales industriales no metálicos: Cuando la producción proyectada de mineral sea menor a seiscientos mil (600.000) toneladas/año para arcillas o menor a doscientos cincuenta mil (250.000) metros cúbicos/año para otros materiales de construcción o para minerales industriales no metálicos;*

c) *Minerales metálicos, piedras preciosas y semipreciosas: Cuando la remoción total de material útil y estéril proyectada sea menor a dos millones (2.000.000) de toneladas/año;*

...

Que de conformidad con lo previsto en el artículo 2 de la Ley 1955 de 2019, se establece que "el documento denominado "Bases del Plan Nacional de Desarrollo 2018 - 2022: Pacto por Colombia, pacto por la equidad", elaborado por el Gobierno nacional con la participación del Consejo Superior de la Judicatura y del Consejo Nacional de Planeación, y construido desde los territorios, con las modificaciones realizadas en el trámite legislativo, es parte integral del Plan Nacional de Desarrollo.

Que de conformidad con lo establecido en el Plan Nacional de Desarrollo 2018-2022 dentro del acápite Pacto por la Legalidad, refiere que la legalidad es la base del emprendimiento y la equidad, así como el fruto de la relación esencial e insoluble entre seguridad y justicia que conlleva: seguridad para proteger a los ciudadanos y a la sociedad; y justicia para conseguir la convivencia en el marco de un Estado democrático.

Que, de igual forma, el Capítulo IX. Convenio del Pacto transversal por los recursos minero energéticos para el crecimiento sostenible y la expansión de oportunidades, establece que el sector minero energético tendrá que actuar como dinamizador del desarrollo de territorios sostenibles y garantizar al aprovechamiento ordenado y responsable de los recursos naturales no renovables, a partir de la implementación de "las mejores técnicas y estándares de aprovechamiento de los recursos minero energéticos, así como los mejores estándares socio ambientales a nivel mundial".

Que en virtud del Pacto por la Legalidad y el Pacto transversal por los recursos minero energéticos para el crecimiento sostenible y la expansión de oportunidades, previstos en las Bases del Plan Nacional de Desarrollo, se busca contar con un marco legal claro y estable con instrumentos ambientales diferenciados ante los nuevos retos técnicos, ambientales y sociales de la actividad minero-energética; con el fin de asegurar el cumplimiento de las obligaciones por parte de aquellos mineros que cuentan con autorización legal para realizar su actividad.

Que el artículo 22 de la Ley 1955 de 2019 Establece que "() El Ministerio de Ambiente y Desarrollo

(04 MAYO 2023)

las condiciones técnicas y ambientales hasta que se obtenga la licencia ambiental global diferencial o definitiva.

Que así mismo el mencionado artículo previó: (i) "Las solicitudes de formalización de minería tradicional que presentaron plan de manejo ambiental no requerirán presentar el estudio de impacto ambiental, por lo tanto, la licencia ambiental temporal para la formalización se otorgará con fundamento en el mencionado plan", (ii) "En el evento en que el plan de manejo ambiental haya sido aprobado, este será el instrumento de manejo y control ambiental que amparará el proceso; y que (iii) "Las solicitudes de formalización de minería tradicional que no hayan presentado plan de manejo ambiental, las áreas de reserva especial declaradas y delimitadas, los subcontratos de formalización autorizados y aprobados, y las devoluciones de áreas aprobadas para la formalización antes de la expedición de la presente ley, tendrán un plazo de tres (3) meses para presentar el estudio de impacto ambiental y la solicitud de licencia ambiental temporal para la formalización, contado a partir del día siguiente a la entrada en vigencia de los términos de referencia diferenciales para la elaboración del estudio de impacto ambiental de la licencia ambiental temporal para la formalización minera por parte del Ministerio de Ambiente y Desarrollo Sostenible."

Que así mismo el mencionado artículo dispuso: "Una vez radicado el Estudio de Impacto Ambiental, la autoridad ambiental, dentro de los treinta (30) días siguientes, se pronunciará, mediante acto administrativo, sobre la viabilidad o no de la licencia ambiental temporal para la formalización minera, la cual tendrá vigencia por el término de duración del trámite de formalización minera y dos (2) meses adicionales después de otorgado el contrato de concesión minera o la anotación del subcontrato en el Registro Minero Nacional, término en el cual deberá presentarse por el interesado la solicitud de licencia ambiental global o definitiva".

Adicionalmente y respecto de los tiempos para emitir-concepto de viabilidad estableció que " (...) Una vez radicado el Estudio de Impacto Ambiental, la autoridad ambiental, dentro de los treinta (30) días siguientes, se pronunciará, mediante acto administrativo, sobre la viabilidad o no de la licencia ambiental temporal para la formalización minera, la cual tendrá vigencia por el término de duración del trámite de formalización minera y dos (2) meses adicionales después de otorgado el contrato de concesión minera o la anotación del subcontrato en el Registro Minero Nacional, término en el cual deberá presentarse por el interesado la solicitud de licencia ambiental global o definitiva." (...).

Que según lo dispuesto en el artículo 325 de la Ley 1955 de 2019, sobre los trámites de Solicitudes de Formalización de Minería Tradicional, indica que (...) "Las personas naturales, grupos o asociaciones que presentaron solicitud de formalización de minería tradicional hasta el 10 de mayo de 2013 ante la autoridad minera competente y que a la fecha de promulgación de esta ley se encuentran vigentes y en área libre, continuarán su trámite con el fin de verificar la viabilidad técnica del desarrollo del proyecto minero de pequeña minería. Si la solicitud no se encuentra en área libre esta se rechazará salvo lo dispuesto en el inciso tercero del presente artículo. En caso de que la superposición sea parcial se procederá a los recortes respectivos. La autoridad minera resolverá estas solicitudes en el término de un (1) año contado a partir de la viabilidad técnica de la solicitud.

Una vez verificada la viabilidad de la solicitud, la autoridad minera requerirá al solicitante para que presente en un plazo máximo de cuatro (4) meses el programa de Trabajos y Obras - PTO a ejecutar y la licencia ambiental temporal para la formalización en los términos del artículo 22 de esta Ley, so pena de entender desistido el trámite de formalización..." (...) (Subrayado propio).

Que el Ministerio de Ambiente y Desarrollo Sostenible emitió la Resolución 0448 del 20 de mayo de 2020 "Por la cual se establecen los Términos de Referencia para la elaboración del Estudio de Impacto Ambiental - EIA, requerido para el trámite de la licencia ambiental temporal para la formalización minera

0643

RESOLUCIÓN No _____

(04 MAR 2023)

concepto técnico adoptado mediante acto administrativo que expida la autoridad minera sobre las solicitudes de formalización de minería tradicional".

Que dichos términos de referencia que orientan la elaboración del Estudio de Impacto Ambiental para el trámite de la Licencia Ambiental Temporal para la formalización minera, deberán ser adaptados a las características de la actividad minera realizada y tipo de mineral explotado, así como a las características ambientales locales en donde desarrolla.

Que, según los términos de referencia adoptados por la Resolución 0448 del 20 de mayo de 2020 expedida por el Ministerio de Ambiente y Desarrollo Sostenible, el Estudio de Impacto Ambiental requerido para el trámite de la Licencia Ambiental Temporal debe formularse (...) "en el entendido de un estudio ambiental preliminar que recogerá únicamente información actual y concisa de las características de la actividad minera que se adelanta, del estado general de los recursos naturales utilizados y de las condiciones reales de los medios abiótico, biótico y socioeconómico del entorno de la mina, con lo cual obtendrán la llamada "licencia ambiental temporal" que será objeto de seguimiento y control por parte de las autoridades ambientales locales con el objeto de garantizar la permanencia de las condiciones técnicas y ambientales hasta que se obtenga la licencia ambiental global diferencial o definitiva". (...)

Que dichos términos de referencia para la elaboración del EIA para el trámite de la Licencia Ambiental Temporal para la formalización minera son aplicables a los dos tipos de minería reconocida (cielo abierto y subterráneo).

Que así mismo el mencionado artículo previó: (i) "Las solicitudes de formalización de minería tradicional que presentaron plan de manejo ambiental no requerirán presentar el estudio de impacto ambiental, por lo tanto, la licencia ambiental temporal para la formalización se otorgará con fundamento en el mencionado plan", (ii) "En el evento en que el plan de manejo ambiental haya sido aprobado, este será el instrumento de manejo y control ambiental que amparará el proceso; y que (iii) "Las solicitudes de formalización de minería tradicional que no hayan presentado plan de manejo ambiental, las áreas de reserva especial declaradas y delimitadas, los subcontratos de formalización autorizados y aprobados, y las devoluciones de áreas aprobadas para la formalización antes de la expedición de la presente ley, tendrán un plazo de tres (3) meses para presentar el estudio de impacto ambiental y la solicitud de licencia ambiental temporal para la formalización, contado a partir del día siguiente a la entrada en vigencia de los términos de referencia diferenciales para la elaboración del estudio de impacto ambiental de la licencia ambiental temporal para la formalización minera por parte del Ministerio de Ambiente y Desarrollo Sostenible.

Que este estudio ambiental, con su licencia ambiental temporal se constituyen en los documentos soporte, técnico y jurídico, que permitirá, de una parte, a quienes se encuentran en procesos de obtención de contrato de concesión para pequeña minería, beneficiarios de devolución de área y comunidades étnicas dar inicio al proceso de autorización que permite en Colombia la ejecución de un proyecto o actividad que puede producir deterioro grave a los recursos naturales renovables o al ambiente y, de otra lado, da acceso a la Autoridad Ambiental competente a la localización de las actividades mineras y las condiciones generales del medio en donde se han venido realizando tales actividades, de manera que se establezca un panorama real de los impactos ambientales generados por la actividad con miras a un diagnóstico ambiental que posteriormente sea el soporte para la exigencia de las actividades, obras y

(04 MAR 2023)

Que las actividades de explotación minera que pretendan obtener su título minero bajo el marco normativo de la formalización de minería tradicional o en virtud de la formalización que ocurra con posterioridad a las declaratorias y delimitaciones de áreas de reserva especial o que pretendan ser cobijadas a través de alguno de los mecanismos para la formalización bajo el amparo de un título minero en la pequeña minería, deberán tramitar y obtener licencia ambiental temporal para la formalización minera.

Que, para tal el efecto, dentro de los tres meses siguiente a la firmeza del acto administrativo que autoriza el subcontrato de formalización, que aprueba la devolución de áreas para la formalización o que declara y delimita el área de reserva especial de que trata el artículo 31 de la Ley 685 de 2001, se deberá radicar por parte del interesado el respectivo Estudio de Impacto Ambiental junto con la solicitud de licencia ambiental temporal para la formalización minera.

Que el Ministerio de Ambiente y Desarrollo Sostenible expidió la Resolución 669 del 19 de agosto de 2020, "Por la cual se modifica la resolución 0448 de 2020 en el sentido de prorrogar su entrada en vigencia", estableciéndose que la resolución estará vigente a partir del día siguiente hábil a la superación de la emergencia sanitaria, declarada por el Ministerio de Salud y Protección Social.

Que mediante resolución 1081 del 15 de agosto de 2021, se modificó el artículo 1 de la Resolución 669 de octubre 2020, en el sentido de modificar la entrada en vigencia de la Resolución 448 de 2020, resolviendo que la resolución 448 de 2020, iniciaba a regir a partir del día siguiente a su publicación, esto, el día 16 de octubre de 2021.

Consideraciones de la Corporación

Teniendo en cuenta lo anterior, las disposiciones y actuaciones administrativas del presente acto administrativo responden a la integración de diversas actuaciones, no solamente de esta autoridad ambiental sino de otras de diversa naturaleza jurídica, así como de la integración normativa vigente en materia minera y ambiental, lo que permite cumplir con el mandato legal consistente en la debida motivación del acto administrativo en garantía del debido proceso.

En virtud de lo señalado el principio del debido proceso establece que "...las actuaciones administrativas se adelantarán de conformidad con las normas de procedimiento y competencia establecidas en la Constitución y la ley, con plena garantía de los derechos de representación, defensa y contradicción; ". Por su parte, en armonía con el principio de coordinación "... las autoridades concertarán sus actividades con las de otras instancias estatales en el cumplimiento de sus cometidos y en el reconocimiento de sus derechos a los particulares".

En tal sentido, teniendo en cuenta lo establecido en la normatividad que rige el proceso, la información y documentos que reposan en el Expediente y la visita técnica de campo, se considera viable otorgar Licencia Ambiental Temporal para la Formalización de Minería Tradicional presentada por el **CONSEJO COMUNITARIO MAYOR DE NOVITA – COCOMAN**, identificado con NIT: 900085863-9, representado legalmente por el señor **TULIO ANTONIO HURTADO IBARGUEN**, identificado con cedula de ciudadanía N°82.382.938, para Formalización Minera en el Área de Reserva Especial ARE- THG-08011X, ubicada en el municipio de Novita – Chocó.

Que en mérito de lo anteriormente expuesto se,

RESUELVE:

ARTICULO PRIMERO: Otorgar Licencia Ambiental Temporal para Formalización Minera al **CONSEJO COMUNITARIO MAYOR DE NOVITA – COCOMAN**, identificado con NIT: 900085863-9, representado por el señor **TULIO ANTONIO HURTADO IBARGUEN**, identificado con cedula de ciudadanía

RESOLUCIÓN No 0643

(04 MAYO 2023)

Punto s	Sistema de Coordenadas Geográficas MAGNA-SIRGAS (EPSG4686)		Sistema de Coordenadas Proyectadas MAGNA-SIRGAS / Colombia West zone (EPSG3115)	
	ID	Latitud	Longitud	Norte
1	494.700	-7.639.200	1.038.831.329	1.076.029.819
2	494.700	-7.639.300	1.038.831.215	1.075.918.904
3	494.800	-7.639.300	1.038.941.805	1.075.918.790
4	494.800	-7.639.400	1.038.941.691	1.075.807.875
5	494.900	-7.639.400	1.039.052.281	1.075.807.761
6	494.900	-7.639.300	1.039.052.396	1.075.918.676
7	495.000	-7.639.300	1.039.162.986	1.075.918.562
8	495.000	-7.639.100	1.039.163.215	1.076.140.392
9	495.500	-7.639.100	1.039.716.167	1.076.139.820
10	495.500	-7.639.000	1.039.716.282	1.076.250.734
11	495.700	-7.639.000	1.039.937.463	1.076.250.505
12	495.700	-7.638.900	1.039.937.578	1.076.361.418
13	495.900	-7.638.900	1.040.158.759	1.076.361.189
14	495.900	-7.639.000	1.040.158.644	1.076.250.275
15	496.200	-7.639.000	1.040.490.415	1.076.249.931
16	496.200	-7.639.100	1.040.490.300	1.076.139.018
17	496.400	-7.639.100	1.040.711.481	1.076.138.789
18	496.400	-7.639.200	1.040.711.366	1.076.027.876
19	496.700	-7.639.200	1.041.043.138	1.076.027.533
20	496.700	-7.638.700	1.041.043.714	1.076.582.093
21	496.200	-7.638.700	1.040.490.761	1.076.582.670
22	496.200	-7.638.800	1.040.490.646	1.076.471.757
23	495.500	-7.638.800	1.039.716.512	1076472.562
24	495.500	-7.638.900	1.039.716.397	1.076.361.648
25	495.200	-7.638.900	1.039.384.626	1.076.361.992
26	495.200	-7.639.000	1.039.384.511	1.076.251.078
27	494.900	-7.639.000	1.039.052.739	1.076.251.421
28	494.900	-7.639.100	1.039.052.625	1.076.140.506
29	494.600	-7.639.100	1.038.720.853	1.076.140.849
30	494.600	-7.639.200	1.038.720.739	1.076.029.933

ARTÍCULO SEGUNDO: La vigencia de la presente Licencia Ambiental Temporal, de conformidad con el artículo 22 de la Ley 1955 de 2019, será por el término de duración del trámite de formalización minera y dos (2) meses adicionales después de otorgado el contrato de concesión minera o la anotación del subcontrato en el Registro Minero Nacional, término en el cual deberá presentarse por el interesado la solicitud de licencia ambiental global o definitiva.

ARTÍCULO TERCERO: El titular de la presente resolución debe cumplir con las siguientes obligaciones:

(04 MAR 2023)

4. El concesionario deberá ejecutar programa de compensación, consistente en la reforestación total del área intervenida, las cuales deberán concertarse con CODECHOCO y evaluar su ejecución cada semestre por personal técnico de la entidad.
5. Para minimizar el riesgo de inestabilidad en los taludes, se deberá garantizar la conformación de este con pendientes que garanticen la estabilidad del terreno.
6. Para cada área aprovechada se deberá reforestar un área equivalente, con densidad de siembra de por lo menos 500 árboles. Las especies, las áreas y la tecnología silvícola, deberán ser concertadas de manera previa con CODECHOCO.
7. Por cada árbol talado con diámetro a la altura del pecho superior a 10 cm se sembrarán 8 árboles, con el fin de compensar por área según el manual de compensación biótica, para así mitigar el daño causado al ecosistema boscoso por medio de la compensación con especies endémicas de alto valor comercial, en un sitio determinado por el consejo y la autoridad ambiental.
8. Los árboles se sembrarán con una densidad de 500 árboles/hectárea, en tres bolillos o cuadrado o faja, dependiendo de la topografía y área del terreno.
9. Se deberá garantizar como mínimo tres años de mantenimiento y seguimiento a las áreas reforestadas de los cuales se remite un informe de actividades de mantenimiento y seguimiento del mismo a CODECHOCO.
10. La grava estéril (roca y arena) producto del beneficio del material aluvial deberá ser dispuesta de manera secuencial en los espacios explotados y proceder a su replaneo.
11. Se deberá hacer la restauración geomorfológica y paisajística de las áreas explotadas.
12. Una vez el área explotada haya sido retro llenada y dispuesto nuevamente al suelo sobre el material de descole, se procederá a restablecer la cobertura vegetal, para la posterior reforestación de las áreas explotadas.
13. El beneficiario concertará previamente con CODECHOCO las especies a utilizar para recuperación de la cobertura y reforestación de las áreas intervenidas. La densidad de siembra para el programa de recuperación (Reforestación y/o revegetación) que deberá implementar en parcelas agroforestales, no podrá ser inferior a 500 árboles por hectárea.
14. El Campamento deberá contar con cerramiento perimetral y cumplir con lo establecido en el decreto 2222/93 de Seguridad e Higiene minera.
15. Para la disposición de las aguas servidas, se deberá construir un tanque séptico, con trampa de grasa, el sistema de tratamiento deberá estar a una distancia no inferior a 30 mts de las fuentes hídricas.
16. El solicitante, deberá realizar la estimación del caudal ambiental siguiendo una metodología técnicamente válida y con la misma rigurosidad o mayor a las metodologías vigentes planteadas por Minambiente o el IDEAM, y el análisis con indicadores hidrológicos relacionando la oferta hidrológica estimada, respecto a la demanda hidrológica inventariada en las cuencas de estudio, mediante la estimación de índice de uso de agua (IUA), índice de vulnerabilidad hídrica (IVH) e índice de regulación hídrica (IRH) según la metodología del ENA-2014 o su versión más actualizada.
17. El solicitante deberá enviar a la Corporación un plano actualizado, donde se evidencie la ubicación detallada de las diferentes estructuras funcionales en el campamento.
18. Para la disposición de las basuras o residuos sólidos se deberá contar con recipientes separados, para los residuos orgánicos y los reciclables (vidrio, cartón, bolsas); la disposición final de los residuos sólidos orgánicos se hará en el relleno sanitario municipal, en el evento de no existir, se deberá construir un relleno sanitario manual; el material reciclable será dispuesto en un sitio adecuado para su clasificación y comercialización.
19. Con respecto a la protección del recurso faunístico se deberá realizar 2 capacitaciones semestral no inferior a 3 horas y con mínimo el 90% de asistencia de trabajadores de la mina y de lo cual deberá quedar registro y evidencia en CODECHOCO.

RESOLUCIÓN No 0643

(04 MAR 2023)

- comercial, según el manual de compensación por pérdida de biodiversidad, el cual deberá contener medidas para conservación de especies de Fauna y estrategias para la conservación de especies de Fauna y mantenimiento de poblaciones de especies de animales silvestres, en veda, amenazadas o en vía de extinción y de especies catalogadas como nuevas, uso sostenible de las mismas y el mantenimiento y mejoramiento de su entorno natural.
21. El personal de la mina será dotado con equipo de seguridad: botas, protectores de oído, overol, capa, guantes y cascos, los cuales serán de uso obligatorio.
 22. El campamento deberá contar con extintores de 20 libras por cada sección de éste. (Área administrativa, bodega, cocina, comedor y taller).
 23. Las áreas de trabajo, así como los frentes mineros deberán tener una señalización adecuada y no se permitirá el ingreso de personal ajeno a la mina, a las áreas de trabajo, sin contar con acompañantes y equipo de seguridad.
 24. Se deberá establecer protección a la ronda hídrica en una longitud de 30 metros de ancho, de conformidad a lo establecido en el decreto 2245 de 2017. De igual forma deberá protegerse el nacimiento de las fuentes menores, no permitiendo labores extractivas en una longitud inferior a 100 metros de su nacimiento.
 25. Las aguas provenientes de las labores del beneficio del mineral, serán vertidas y canalizadas a las pozas de sedimentación; se deberá garantizar el tiempo óptimo de residencia para permitir la decantación para evitar el flujo de sólidos en suspensión hacia las fuentes hídricas.
 26. La captación de agua para el lavado, se deberá realizar de manera preferencial en las pozas de almacenamiento existentes.
 27. El solicitante, deberá obtener ante CODECHOCO, los permisos de Concesión, permiso forestal, Vertimientos respectivo en caso de requerirse para nuevas fuentes de abastecimiento o vertimiento.
 28. El solicitante deberá pagar a CODECHOCO, la Tasa Retributiva por uso del recurso y de vertimiento de acuerdo a la carga contaminante. La carga contaminante se determinará de acuerdo a los resultados de los monitoreos del recurso hídrico realizados por CODECHOCO.
 29. Se prohíbe el uso de mercurio en cualquiera de las etapas del proceso minero en el área de la Concesión minera y de conformidad con la ley 1658 de 2013.
 30. Los tanques de almacenamiento de combustible se ubicarán en un área con piso en concreto y cierre perimetral hasta una altura que garantice al menos 2 veces la capacidad de almacenamiento.
 31. Se deberá dar cumplimiento a todas las medidas de prevención, mitigación, corrección y compensación consignadas en el Plan de Manejo Ambiental.
 32. El solicitante, deberá dar estricto cumplimiento a los acuerdos firmados con los grupos étnicos presentes en el área del proyecto minero; estos acuerdos hacen parte integral del respectivo Plan de Manejo Ambiental.
 33. CODECHOCO realizará periódicamente visitas de seguimiento y monitoreo de conformidad con su misión institucional.
 34. El solicitante deberá realizar 4 evaluaciones completas sobre los análisis físico químicos y bacteriológico de las fuentes hídricas afectadas por el proyecto minero, en los siguientes parámetros sólidos totales, sólidos suspendidos, Ph, oxígeno disuelto, DBO5, Grasas y Aceites, mercurio. Los resultados de los monitoreos se reportarán a CODECHOCO, en un tiempo que no supere los 21 días desde el momento de toma de la muestra

(04 MAR 2023)

38. El solicitante deberá pagar por concepto de servicios de seguimiento del Plan de Manejo Ambiental de acuerdo a la Ley 633 de 2000 y la resolución No.346 de marzo de 2002.
39. El solicitante deberá dar cumplimiento al programa de compensación ambiental que se tenga concertado con la comunidad. Este programa hará parte integral de las obligaciones establecidas en la respectiva resolución de aprobación
40. El solicitante, deberá presentar a CODECHOCO, el Plan de Trabajos y Obras aprobado por la Agencia nacional de Minería.
41. El solicitante, deberá realizar un reporte de información trimestral sobre las labores realizadas en el área del proyecto minero.
42. El solicitante y sus asociados se obligan a asistir a todas las mesas de trabajo y Capacitaciones que realice la Corporación en temas ambientales y mineros y en temas de producción más limpia.
43. La licencia ambiental otorgada tendrá como duración, la misma otorgada por la Agencia nacional de Minería para el Subcontrato de Formalización respectivo, siempre y cuando se preservan las medidas ambientales establecidas en la normatividad vigente y las establecidas en las obligaciones por CODECHOCO.
44. El beneficiario deberá implementar el Sistema de Gestión de la Seguridad y Salud en el Trabajo (SG-SST), de conformidad con lo establecido en el decreto 1443 de 2014, compilado en el decreto 1072 de 2015.
45. Se deberá dar cumplimiento a los acuerdos protocolizados en la consulta previa con comunidades étnicas, lo cuales hacen parte integral del respectivo acto administrativo.
46. El Estudio de Impacto Ambiental presentado y su respectivo Plan de Manejo Ambiental, hacen parte Integral del respectivo concepto técnico.
47. La licencia ambiental podrá ser suspendida en caso de incumplimiento de las obligaciones a cargo de su titular, sin perjuicio de las sanciones a que haya lugar o desconocimiento de la normatividad ambiental.

ARTÍCULO CUARTO: La Corporación Autónoma Regional para el Desarrollo Sostenible del Chocó – CODECHOCÓ, a través de la Subdirección de Calidad y Control Ambiental, deberá efectuar seguimiento y monitoreo al cumplimiento de las obligaciones del presente acto administrativo, para lo cual se deberá:

1. Elaborar un programa de seguimiento ambiental al proyecto para el cumplimiento de las obligaciones legales y las incorporadas en el presente Acto.
2. Coordinar con la Subdirección Administrativa y Financiera de esta Corporación, el cobro de las tarifas para el seguimiento y monitoreo, según lo determinado en la Resoluciones de cobro establecidas y vigentes.

ARTICULO QUINTO: Será Responsabilidad del **CONSEJO COMUNITARIO MAYOR DE NOVITA – COCOMAN**, identificado con NIT: 900085863-9, representado legalmente por el señor **TULIO ANTONIO HURTADO IBARGUEN**, identificado con cedula de ciudadanía N°82.382.938, los eventuales daños que se pudieren ocasionar a propiedades particulares, a terceras personas y/o al entorno ambiental.

ARTICULO SEXTO: La Corporación Autónoma Regional para el Desarrollo Sostenible del Chocó – CODECHOCÓ, se reserva el derecho de adelantar visitas al proyecto cuando lo considere necesario como parte del seguimiento ambiental. Los titulares de la presente resolución facilitarán los elementos, personal e información necesaria para tal verificación. El costo de este servicio será facturado por la subdirección Administrativa y Financiera de CODECHOCÓ, y los titulares consignarán el valor en la cuenta que se le indique.

ARTICULO SEPTIMO: El incumplimiento a las normas legales sobre la materia dará lugar a la aplicación de las sanciones contempladas en la Ley 99 de 1993 Artículo 85, previo el trámite sancionatorio contemplado en la Ley 1333 de 2009.

0643

RESOLUCIÓN No _____

(04 MAYO 2023)

ARTICULO NOVENO: Notifíquese personalmente al señor **TULIO ANTONIO HURTADO IBARGUEN**, identificado con cedula de ciudadanía N°82.382.938, o a quien haga sus veces al momento de la notificación del presente acto administrativo; en calidad de representante legal del **CONSEJO COMUNITARIO MAYOR DE NOVITA – COCOMAN**, identificado con NIT: 900085863-9, o en su defecto por edicto o por delegación mediante poder, a los beneficiarios del **AREA DE RESERVA ESPECIAL** del contenido del presente acto administrativo, para tal fin, se comisiona a la Secretaría General a través de la oficina jurídica de la entidad.

ARTICULO DÉCIMO: contra la presente providencia procede únicamente el recurso de reposición ante el director general, que deberá presentarse por escrito dentro de los diez días siguientes a la diligencia de notificación personal o a la desfijación del edicto si a ello hubiere lugar.

ARTICULO DÉCIMO PRIMERO: Remítase copia del presente proveído al señor Procurador delegado para Asuntos Ambientales y Agrarios Zona Quibdó, al señor alcalde del Municipio de Novita y al subdirector de Calidad y Control Ambiental para su conocimiento y trámite pertinente.




ARTICULO DÉCIMO SEGUNDO: Publicar en el boletín oficial de la Corporación, a través de la Página web lo resuelto en este acto administrativo de conformidad con lo establecido en el artículo 70 de la ley 99 de 1993.

ARTICULO DÉCIMO TERCERO: La presente resolución rige a partir de la fecha de su ejecutoria.

NOTIFÍQUESE, COMUNÍQUESE, PUBLIQUESE Y CÚMPLASE

Dado en Quibdó, a los


ARNOLD ALEXANDER RINCON LOPEZ
 Director General

Proyección y/o Elaboración	Revisó	Aprobó	Folios	Fecha elaboración
Wilmer Stibenck Mosquera Abogado contratista 	María Angelica Arriaga Mosquera Profesional Especializada 	Yurisa Alexandra Trujillo Secretaria General 	Veinte (20)	Mayo de 2023
Los arriba firmantes, declaramos que hemos revisado el presente documento y lo encontramos ajustado a las normas y disposiciones legales y/o técnicas vigentes, por lo tanto, bajo nuestra responsabilidad, lo presentamos para la firma del Director General.				

