

“Por medio de la cual se concede una Autorización para Aprovechamiento Forestal Único

EL DIRECTOR GENERAL DE LA CORPORACIÓN AUTÓNOMA REGIONAL PARA EL DESARROLLO SOSTENIBLE DEL CHOCO – CODECHOCO – En uso de sus facultades legales y estatutarias en especial de las conferidas por los artículos 29, numeral 1, 31 numeral 9 y 39, inciso final de la Ley 99 de 1993, Decreto 1076 de 2015 y la Resolución 1354 de 2018 expedida por el MADS, 987/98 expedida por CODECHOCO y

CONSIDERANDO

Que mediante formulario, para solicitud de aprovechamiento forestal único, el **CONSORCIO VÍAS Y EQUIPOS PACÍFICO 2021**, identificado con el Nit 901441562- 8, representado legalmente por el señor **CARLOS FERNANDO MENDEZ LEZAMA**, identificado con cédula de ciudadanía número 14.270.552 de Armero-Tolima, a través del ingeniero agroforestal **JOSÉ ARMANDO PEREA MORENO**, identificado por Tarjeta Profesional 05279199481 ANT, presentó ante CODECHOCÓ, solicitud de aprovechamiento forestal único, en el Marco del Proyecto denominado “Mejoramiento, Gestión Predial, Social y Ambiental Sostenible de la Carretera Medellín-Quibdó, Sector Quibdó-Peñalisa, en los Departamentos del Chocó y Antioquia, bajo el programa de Obra Pública “Concluir y Concluir para la reactivación de las Regiones”, ubicado en el sector comprendido del K57+800 al K 65+000, en el Municipio del Carmen de Atrato-Departamento del Chocó.

Que para el mes de Julio de 2021, el **CONSORCIO VÍAS Y EQUIPOS PACÍFICO 2021**, identificado con el Nit 901441562- 8, representado legalmente por el señor **CARLOS FERNANDO MENDEZ LEZAMA**, identificado con cédula de ciudadanía número 14.270.552 de Armero-Tolima, a través del ingeniero agroforestal **JOSÉ ARMANDO PEREA MORENO**, allegó el Plan de Manejo Forestal, para el análisis y consideración de CODECHOCÓ, con el cumplimiento de todos los requisitos establecidos en el decreto 1076 de 2015, las notas técnicas del MADS y la resolución interna 987 de 1998, el cual contempla todas las consideraciones ambientales, aspectos técnicos y económicos, con el propósito de acceder a la autorización de aprovechamiento forestal.

Que por reunir los requisitos legales establecidos en el Decreto 1076 de 2015, ésta Corporación mediante auto número 000195 del 2 de Agosto de 2021, admitió y avocó el conocimiento del trámite de la solicitud para aprovechamiento forestal único, presentada por el **CONSORCIO VÍAS Y EQUIPOS PACÍFICO 2021**, identificado con el Nit 901441562- 8, representado legalmente por el señor **CARLOS FERNANDO MENDEZ LEZAMA**, identificado con cédula de ciudadanía número 14.270.552 de Armero-Tolima, en el Marco del Proyecto denominado “Mejoramiento, Gestión Predial, Social y Ambiental Sostenible de la Carretera Medellín-Quibdó, Sector Quibdó-Peñalisa, en los Departamentos del Chocó y Antioquia, bajo el programa de Obra Pública “Concluir y Concluir para la reactivación de las Regiones”, ubicado en el sector comprendido del K57+800 al K 65+000, en el Municipio del Carmen de Atrato-Departamento del Chocó.

Que con base en la Resolución 1280 de 2010, por medio de la cual el Ministerio de Ambiente Vivienda y Desarrollo Territorial, hoy Ministerio de Ambiente y Desarrollo Sostenible, estableció

Oportunidad y desarrollo sostenible para las subregiones

Quibdó Carrera 1° N° 22-96 Tels.: 6711510

Correo electrónico: contacto@codechoco.gov.co

www.codechoco.gov.co

"Por medio de la cual se concede una Autorización para Aprovechamiento Forestal Único

la escala tarifaria para el cobro de los servicios de Evaluación y seguimiento de las licencias ambientales, permisos, concesiones, autorizaciones y demás instrumentos de manejo y control ambiental, se liquidó el valor a pagar por concepto de Evaluación la suma de **ONCE MILLONES DOSCIENTOS VEINTICINCO MIL QUINIENTOS SETENTA Y NUEVE MIL PESOS (\$ 11.225.579)**, el cual fue consignado en la cuenta de ahorros N° 578493025 del Banco BBVA nombre de CODECHOCÓ, con referencia de pago 489526.

CONSIDERACIONES JURÍDICAS

Que según el numeral 2 del artículo 31 de la Ley 99 de 1993, le compete a las Corporaciones Autónomas Regionales "ejercer la función de máxima autoridad ambiental en el área de su jurisdicción, de acuerdo con las normas de carácter superior y conforme a los criterios y directrices trazadas por el Ministerio del Medio Ambiente".

Que las Corporaciones Autónomas Regionales tienen entre sus funciones la de ejercer las labores de evaluación, control, vigilancia, monitoreo, seguimiento de las actividades relacionadas con el uso; aprovechamiento, movilización, procesamiento, transformación y comercialización de los recursos naturales renovables ubicados en el área de su jurisdicción, al tenor de lo dispuesto en el artículo 23, los numerales 2, 9, 12 y 14 del artículo 31 de la Ley 99 de 1993.

Que el numeral 9 del artículo 31 de la Ley 99 de 1993, establece como función de las Corporaciones Autónomas Regionales: Otorgar concesiones, permisos, autorizaciones y licencias ambientales requeridas por la Ley para el uso, aprovechamiento o movilización de los recursos naturales renovables o para el desarrollo de actividades que afecten o puedan afectar el medio ambiente. Otorgar permisos y concesiones para aprovechamientos forestales, concesiones para el uso de aguas superficiales y subterráneas y establecer vedas para la caza y pesca deportiva.

Que a la Corporación Autónoma Regional para el Desarrollo Sostenible del Chocó- CODECHOCO, le fue asignado el manejo, administración y fomento de los recursos naturales renovables dentro del territorio de su jurisdicción.

Que el Ministerio de Ambiente y Desarrollo Sostenible, mediante Decreto 1390 del 2 de Agosto de 2018, adiciona un Capítulo al Título 9, de la parte 2 del Libro 2, del Decreto 1076 de 2015, Decreto único Reglamentario del Sector Ambiente y Desarrollo Sostenible, en lo relacionado con la Tasa Compensatoria por Aprovechamiento Forestal Maderable en bosques naturales Y otras disposiciones, estableciendo además los lineamientos para el cálculo de la tarifa de la tasa compensatoria por aprovechamiento forestal maderable, el cálculo del monto a pagar, la forma de cobro y recaudo.

Que en concordancia con lo establecido en el Decreto 1390 de 2018, son competentes para el cobro y recaudo de la tasa compensatoria por aprovechamiento forestal maderable, las autoridades ambientales a las que se refieren en el artículo 31 y el artículo 66 de la ley 99 de

“Por medio de la cual se concede una Autorización para Aprovechamiento Forestal Único

1993, el artículo 13 de la ley 768 de 2002, el numeral 9 del artículo 2 del decreto Ley 3572 de 2011 y el artículo 124 de la Ley 1617 de 2013.

Que en relación a los sujetos pasivos, conforme a lo descrito en el Decreto 1390 de 2018, están obligados al pago de la Tasa Compensatoria por Aprovechamiento Forestal Maderable, los titulares del aprovechamiento forestal maderable que realicen la tala de árboles para obtener el recurso maderable en bosque naturales, ubicados en terrenos de dominio público y privado.

Que el artículo 2.2.1.1.5.5 del Decreto 1076 de 2015 dispone: “Para tramitar aprovechamientos forestales únicos de bosques naturales ubicados en terrenos de propiedad privada se requiere que el interesado presente por lo menos:

- a) Solicitud formal;
- b) Estudio técnico que demuestre mejor aptitud de uso del suelo diferente al forestal;
- c) Copia de la escritura pública y del certificado de libertad y tradición que no tenga más de dos meses de expedido que lo acredite como propietario;
- d) Plan de aprovechamiento forestal”

Que para efectos de continuar con el trámite en mención, se consideró que la solicitud cumple con los requisitos legales exigidos por las normas que regulan la materia y habiéndose admitido la misma mediante auto Número 000195 del 2 de Agosto de 2021, se remitió mediante Memorando el expediente, a la subdirección de Desarrollo Sostenible de ésta Corporación para que se ordenará la realización de la Visita Técnica a la cual se refiere el artículo 2.2.1.1.7.6 de Decreto 1076 de 2015 y posterior a ello se emitiera el respectivo concepto técnico.

CONSIDERACIONES TÉCNICAS

Que una vez revisada en gabinete el Plan de Aprovechamiento Forestal, en cuanto a objetivos, caracterización biofísica, actividades forestales, consideraciones sociales y medidas de compensación entre otras, el día 19 al 21 Agosto del 2021, el Profesional Edwin Caicedo Hinestroza realizo visita de evaluación en campo para la conceptualización sobre el plan de corta e inventario al 100%, para el otorgamiento de la autorización de Aprovechamiento Forestal Único al Consorcio Vías y Equipos Pacifico 2021.

Dicha visita, se realizó en compañía del señor, JOSÉ ARMANDO PEREA MORENO, con el fin de verificar en campo la información forestal presentada en el plan de manejo y de aprovechamiento, del Consorcio Vías y Equipos Pacifico 2021 en un predio de su Propiedad, destacándose lo siguiente:

Localización del área objeto de aprovechamiento: Tiene un área aproximada de dos (02) hectáreas las cuales se encuentran entre el Kilómetro 58+190 a el Kilómetro 64+980 (ver certificación adjunto).

"Por medio de la cual se concede una Autorización para Aprovechamiento Forestal Único

Tabla No.1. Localización del área objeto de aprovechamiento forestal Único

Puntos	Inicio	Final
1	K 58+190	K 64+980

Inventario estadístico: En la oficina de CODECHOCÓ en Quibdó, previo a la salida a campo se realizó reunión con el señor Armando Perea Moreno, como Asistente Técnico, y el señor EDWIN CAICEDO HINESTROZA por parte de CODECHOCÓ, reunión que tuvo como objetivo, sortear las unidades de muestreo a revisar en campo, para posterior comparación y análisis estadístico y determinación del error de muestreo en oficina.

Especies objeto de aprovechamiento: Las especies solicitadas por el Consorcio Vías y Equipos Pacifico 2021, para el aprovechamiento forestal Único, se indican en el cuadro 1.

Cuadro No.1. Listado de especies solicitadas

N°	NOMBRE COMUN	NOMBRE CIENTIFICO	FAMILIA	N° INDIVIDUO
1	Aliso	<i>Brelatia panamensis</i>	TILIACEAE	6
2	Aserrin	<i>Parkin auriculata</i>	MORACEAE	7
3	Balso	<i>Ochroma lagopus</i>	BONBACACEAE	8
4	Berraquillo	Indeterminado	INDETERMINADO	1
5	Cacho	Indeterminado	INDETERMINADO	6
6	Cargadero	<i>Guatteria lehmannii</i>	ANONACEAE	1
7	Cargadero negro	<i>Xylopia polyantha</i>	ANONACEAE	1
8	Carra	<i>Huberodendron patinoi</i>	BONBACACEAE	1
9	Cascajero	<i>Erisma sp</i>	VOCHYSIACEAE	20
10	Cauchillo	<i>Castilla tanu</i>	MORACEAE	5
11	Ceiba	<i>Ceiba pentandra</i>	BONBACACEAE	1
12	Coralito	Indeterminado	INDETERMINADO	50
13	Corcho	<i>Apeiba aspera</i>	TILIACEAE	8
14	Flor Blanca	Indeterminado	INDETERMINADO	18
15	Guadua	<i>Guadua angustifolia</i>	POACEACEA	76
16	Gualanday	<i>Jaracaranda caucana</i>	EUPHORBIACEAE	1
17	Guamo	<i>Inga pezizifera Benth</i>	FABACEAE	54
18	Guama cajeto	<i>Inga edulis</i>	FABACEAE/MIMOSOIDEAE	5
19	Guamo churimo	<i>Inga cocleensis</i>	FABACEAE/MIMOSOIDEAE	1
20	Guasco	<i>Eschweilera sp</i>	LECYTHIDACEAE	2
21	Guayabillo	<i>Guettarda sp</i>	RUBIACEAE	1
22	Guayacancito	<i>Tabebuia guayacan</i>	BIGNONACEAE	1
23	Jaboncillo	<i>Isertia pittieri</i>	RUBIACEAE	1
24	Lano	<i>Pachira aquatica Aubl.</i>	BONBACACEAE	4
25	Lechero	<i>Brosimun utile</i>	MORACEAE	11
26	Madraño	<i>Rheedia madraño</i>	CLUSIACEAE	2
27	Matapalo	<i>Coussapoa rotunda</i>	MORACEAE	25
28	Matecillo	Indeterminado	INDETERMINADO	6

Oportunidad y desarrollo sostenible para las subregiones

Quibdó Carrera 1° N° 22-96 Tels.: 6711510

Correo electrónico: contacto@codechoco.gov.co

www.codechoco.gov.co

"Por medio de la cual se concede una Autorización para Aprovechamiento Forestal Único

N°	NOMBRE COMUN	NOMBRE CIENTIFICO	FAMILIA	N° INDIVIDUO
29	Nacedero	Trichanthera gigantea	ACANTACEAE	19
30	Paco	Cespedesia macrophylla	OCHINACEAE	24
31	Palma zancona	Socratea exorrhiza	ARECACEAE	9
32	Palma meme	Weittinia quinoria	ARECACEAE	4
33	Palma quitasol	Mauritiella macroclada	ARECACEAE	20
34	Palmito	Geonoma deversa	ARECACEAE	1
35	Palo perico	Picramnia sphaerocarpa Planch	SIMAROUBACEAE	1
36	Pantano	Hieronyma chocoensis	EUPHORBIACEAE	8
37	Poata	Indeterminado	INDETERMINADO	18
38	Pogo	Indeterminado	INDETERMINADO	26
39	Sangre gallo	Virola americana	MYRISTICACEAE	22
40	Seca	Indeterminado	INDETERMINADO	1
41	Yarumo	Cecropia peltata	CECROPIACEAE	131
42	Zapote	Matisia castaño	BONBACACEAE	1

Existencias volumétricas: El volumen total del sitio de interés es de 962,686 m³, siendo Yarumo con 8,69 la especie que registra la mayor cantidad de volumen a aprovechar. En esta misma línea, los individuos que mejores registros presentaron son: un individuo yarumo con 8,69 m³, seguido de un individuo Guamo con 3,58 m³ y otro individuo de Yarumo con 1,327659874 m³; contrario a esto, se registra que, los individuos que presentaron menores valores fueron tres individuos de Yarumo con 0,036902821 m³, 0,03326169 m³ y 0,010977886 m³, respectivamente.

En resumen, las especie que arrojaron los mayores valores, en lo referente al volumen total fueron: *Cecropia peltata* con 8,69m³, *Guadua angustifolia* con 5,04 m³, *Inga peyzifera* Benth con 3,58m³, indeterminada (Coralito) con 3,32 m³, Indeterminado (Pogo) con 1,72 m³ y *Coussapoa rotunda* con 1,66 m³; de otra manera las que registraron menores valores fueron: *Sabal mauritiiformis* con 0,1246901 m³, seguida de una Indeterminada (Primo guamo) con 0,1163334 m³ y la *Inga semialata* con 0,0929128 m³.

Labores de Aprovechamiento Forestal. El aprovechamiento forestal que se va a realizar como se ha mencionado anteriormente es único y se aprovecharán todos los individuos inventariados, para el manejo de la tala se demarcó cada individuos lo cual permite llevar un control del aprovechamiento.

La erradicación de los individuos inventariados se desarrollará en forma sistemática de acuerdo con los estratos existentes, realizando podas de las ramas de abajo hacia arriba y cortes del tronco de arriba hacia abajo, para minimizar la afectación sobre la cobertura vegetal arbórea. Esta actividad requiere de mano de obra especializada, la orientación y acompañamiento permanente por parte de un ingeniero forestal o agroforestal.

CONCEPTO TECNICO

Se conceptúa viable conceder autorización de aprovechamiento forestal Único al **CONSORCIO VÍAS Y EQUIPOS PACÍFICO 2021**, identificado con el Nit 901441562- 8, representado legalmente por el señor **CARLOS FERNANDO MENDEZ LEZAMA**, identificado con cédula de ciudadanía número 14.270.552 de Armero-Tolima, teniendo en cuenta las siguientes consideraciones con relación a:

"Por medio de la cual se concede una Autorización para Aprovechamiento Forestal Único

1.1. ASPECTOS NORMATIVOS

Con fundamento en el cumplimiento de los aspectos normativos en materia de aprovechamiento forestal Único contenidos en el decreto 1076 del 26 de Mayo 2015 y lo dispuesto en la resolución 0791 del 17 de Junio del 2016, estatuto forestal de la Corporación Autónoma Regional para el Desarrollo Sostenible del Chocó - CODECHOCO, se recomienda autorizar al Consorcio Vías y Equipos Pacifico 2021, representada legalmente por el señor CARLOS FERNANDO MENDEZ LEZAMA, identificado con cédula de ciudadanía número 14.270.552 de Armero, para que realice aprovechamiento forestal Único en un área de 02 ha de bosque Secundario.

1.2. ASPECTOS CARTOGRÁFICOS

Localización del Área Solicitada para Aprovechamiento Forestal Único:

Localización del área objeto de aprovechamiento tiene un área aproximada de dos (02) hectáreas las cuales se encuentran entre el Kilómetro 58+190 a el Kilómetro 64+980 y se encuentra en el Municipio del Carmen de Atrato en el Departamento del Choco.

1.3. ASPECTOS DEL INVENTARIO

1.3.1. Especies solicitadas objeto de aprovechamiento: De acuerdo con las especies solicitadas por el señor CARLOS FERNANDO MENEZ LEZAMA, identificado con cédula de ciudadanía número 14.270.552 de Armero; Representante legal del Consorcio Vías y Equipos Pacifico 2021, indicada en los datos de verificación en campo. Se inventariaron durante la visita de campo las especies de interés por el solicitante las cuales se listan en el cuadro número 2.

Cuadro No 2. Especies listadas en la solicitud para aprovechamiento forestal Único

N°	FAMILIA	N° ESPECIES	N°. INDIVIDUOS
1	ACANTACEAE	1	19
2	ANONACEA	2	2
3	ARECACEAE	4	34
4	BIGNONACEAE	1	1
5	BONBACACEAE	5	15
6	CECROPIACEAE	1	131
7	CLUSIACEAE	1	2
8	EUPHORBIACEAE	2	9
9	FABACEAE	3	60
10	INDETERMINADO	8	126
11	LECYTHIDACEAE	1	2
12	MORACEA	4	48
13	MYRISTICACEAE	1	22
14	OCHINACEAE	1	24
15	POACEACEA	1	76
16	RUBIACEAE	2	2
17	SIMAROUFACEAE	1	1
18	TILIACEAE	2	14
19	VOCHYSIACEAE	1	20
TOTAL		42	608

Oportunidad y desarrollo sostenible para las subregiones

Quibdó Carrera 1° N° 22-96 Tels.: 6711510

Correo electrónico: contacto@codechoco.gov.co

www.codechoco.gov.co

"Por medio de la cual se concede una Autorización para Aprovechamiento Forestal Único

1.2.3 Volumen aprovechable en el PMF: Con base en las existencias volumétricas del plan de manejo forestal y siguiendo las directrices establecidas en el Decreto 1076 en su Artículo 2.2.1.1.4.6. se considera factible autorizar un volumen máximo de madera en pie de 962,686 m³.

Cuadro 3. Volumen recomendado a otorgar por especie, al Consorcio Vías Y Equipos Pacifico 2021

No Arbol	ESPECIE	DAP m	ALTURA mts	AREA BASAL Mts	VOLUMEN Mts3
1	Coralito	0,75	10	0,442	3,470
2	Coralito	0,15	8	0,018	0,111
3	Yarumo	0,15	10	0,018	0,139
4	Nacedero	0,33	10	0,086	0,672
5	Ceiba	0,10	11	0,008	0,068
6	Flor Blanca	0,10	5	0,008	0,031
7	Matesillo	0,18	9	0,025	0,180
8	Flor Blanca	0,12	7	0,011	0,062
9	guasco	0,10	5	0,008	0,031
10	guasco	0,10	6	0,008	0,037
11	Flor Blanca	0,32	8	0,080	0,505
12	Corcho	0,25	11	0,049	0,424
13	Flor Blanca	0,32	8	0,080	0,505
14	Flor Blanca	0,24	8	0,045	0,284
15	Lechero	0,20	7	0,031	0,173
16	Lechero	0,38	5	0,113	0,445
17	Poata	0,24	11	0,045	0,391
18	Poata	0,21	12	0,035	0,326
19	Yarumo	0,14	15	0,015	0,181
20	Poata	0,27	12	0,057	0,540
21	Yarumo	0,22	18	0,038	0,537
22	Yarumo	0,24	18	0,045	0,640
23	Poata	0,32	11	0,080	0,695
24	Yarumo	0,14	15	0,015	0,181
25	Poata	0,20	6	0,031	0,148
26	Poata	0,29	7	0,066	0,363
27	Poata	0,22	7	0,038	0,209
28	Yarumo	0,20	15	0,031	0,370
29	Poata	0,24	7	0,045	0,249
30	Yarumo	0,20	15	0,031	0,370
31	Poata	0,28	6	0,062	0,290
32	Poata	0,30	8	0,071	0,444
33	Yarumo	0,17	12	0,023	0,214
34	Poata	0,30	5	0,071	0,278
35	Sangre de gallina	0,20	17	0,031	0,419
36	Yarumo	0,10	9	0,008	0,056




No Arbol	ESPECIE	DAP m	ALTURA mts	AREA BASAL Mts	VOLUMEN Mts3
37	Lechero	0.18	8	0.025	0.160
38	Poata	0.20	12	0.031	0.296
39	Sangre de gallina	0.24	12	0.045	0.426
40	Fior Blanca	0.14	5	0.015	0.060
41	Fior Blanca	0.22	5	0.038	0.149
42	Yarumo	0.15	9	0.018	0.125
43	Fior Blanca	0.14	7	0.015	0.085
44	Yarumo	0.17	12	0.023	0.214
45	Yarumo	0.21	17	0.035	0.462
46	Yarumo	0.18	15	0.025	0.300
47	Lechero	0.33	5	0.086	0.336
48	Lechero	0.40	7	0.126	0.691
49	Poata	0.29	12	0.066	0.623
50	Poata	0.22	9	0.038	0.269
51	Yarumo	0.24	18	0.045	0.640
52	Poata	0.21	7	0.035	0.190
53	Poata	0.27	8	0.057	0.360
54	Lechero	0.32	6	0.080	0.379
55	Yarumo	0.15	10	0.018	0.139
56	Sangre de gallina	0.21	15	0.035	0.408
57	Matesillo	0.15	7	0.018	0.097
58	Matesillo	0.17	7	0.023	0.125
59	Fior Blanca	0.33	8	0.086	0.537
60	Fior Blanca	0.33	8	0.086	0.537
61	Matesillo	0.21	9	0.035	0.245
62	Fior Blanca	0.10	7	0.008	0.043
63	Matesillo	0.14	7	0.015	0.085
64	Matesillo	0.16	7	0.020	0.111
65	Fior Blanca	0.14	7	0.015	0.085
66	Lechero	0.36	5	0.102	0.400
67	Lechero	0.27	5	0.057	0.225
68	Fior Blanca	0.18	8	0.025	0.160
69	Corcho	0.27	11	0.057	0.495
70	Corcho	0.22	11	0.038	0.328
71	Poata	0.32	9	0.080	0.568
72	Poata	0.20	11	0.031	0.271
73	Corcho	0.18	8	0.025	0.160
74	Fior Blanca	0.15	7	0.018	0.097
75	Fior Blanca	0.12	7	0.011	0.062
76	Fior Blanca	0.15	7	0.018	0.097
77	Corcho	0.25	10	0.049	0.386

"Por medio de la cual se concede una Autorización para Aprovechamiento Forestal Único

RESOLUCION No. 1354 DE 2021

06 SEP 2021







RESOLUCION No. 1394 DE 2021

06 SEP 2021

No Arbol	ESPECIE	DAP m	ALTURA mts	AREA BASAL Mts	VOLUMEN Mts
78	Corcho	0.27	11	0.057	0.495
79	Fior Blanca	0.18	7	0.025	0.140
80	Corcho	0.26	9	0.053	0.375
81	Yarumo	0.17	15	0.023	0.267
82	Fior Blanca	0.12	7	0.011	0.062
83	Sangre de gallina	0.25	19	0.049	0.733
84	Yarumo	0.21	17	0.035	0.462
85	Yarumo	0.24	18	0.045	0.640
86	Yarumo	0.13	9	0.013	0.094
87	Sangre Gallo	0.17	7	0.023	0.125
88	Sangre Gallo	0.15	8	0.018	0.111
89	Yarumo	0.42	20	0.139	2.176
90	Yarumo	0.18	10	0.025	0.200
91	Yarumo	0.20	12	0.031	0.296
92	Yarumo	0.27	13	0.057	0.585
93	Yarumo	0.38	19	0.113	1.692
94	Yarumo	0.30	12	0.071	0.666
95	Yarumo	0.30	12	0.071	0.666
96	Sangre Gallo	0.26	8	0.053	0.334
97	Sangre Gallo	0.20	8	0.031	0.197
98	Pogo	0.66	8	0.342	2.150
99	Mata palo	0.75	18	0.442	6.246
100	Yarumo	0.60	22	0.283	4.885
101	Yarumo	0.11	20	0.010	0.149
102	Yarumo	0.60	12	0.283	2.665
103	Yarumo	0.60	20	0.283	4.441
104	Pogo	0.35	8	0.096	0.605
105	Sangre Gallo	0.89	12	0.622	5.863
106	Coralito	0.12	6	0.011	0.053
107	Yarumo	0.17	8	0.023	0.143
108	Sangre Gallo	0.60	10	0.283	2.221
109	Sangre Gallo	0.67	8	0.353	2.215
110	Nacedera	0.66	8	0.342	2.150
111	Lano	0.68	15	0.363	4.278
112	Lano	0.68	17	0.363	4.849
113	Lano	0.68	20	0.363	5.705
114	Yarumo	0.68	16	0.363	4.564
115	Yarumo	0.68	18	0.363	5.134
116	Yarumo	0.68	20	0.363	5.705
117	Guamo	0.68	10	0.363	2.852
118	Guamo	0.68	12	0.363	3.423






No Arbol	ESPECIE	DAP m	ALTURA mts	AREA BASAL Mts	VOLUMEN Mts3
119	Guamo	0,68	12	0,363	3,423
120	Guaranday	0,68	18	0,363	5,134
121	Guamo	0,18	8	0,025	0,160
122	Palma meme	0,39	15	0,119	1,407
123	Palma meme	0,36	15	0,102	1,199
124	Palma meme	0,38	15	0,113	1,336
125	Guadua	0,30	18	0,071	0,999
126	Guadua	0,44	24	0,152	2,866
127	Guadua	0,45	22	0,159	2,748
128	Guadua	0,40	20	0,126	1,974
129	Guadua	0,30	19	0,071	1,055
130	Guadua	0,40	20	0,126	1,974
131	Guadua	0,37	20	0,108	1,689
132	Guadua	0,43	24	0,145	2,737
133	Guadua	0,45	25	0,159	3,123
134	Guadua	0,36	20	0,102	1,599
135	Guadua	0,40	20	0,126	1,974
136	Guadua	0,28	16	0,062	0,774
137	Guadua	0,33	18	0,086	1,209
138	Guadua	0,39	20	0,119	1,876
139	Guadua	0,40	20	0,126	1,974
140	Guadua	0,40	20	0,126	1,974
141	Guadua	0,29	17	0,066	0,882
142	Guadua	0,34	19	0,091	1,355
143	Guadua	0,30	18	0,071	0,999
144	Guadua	0,35	20	0,096	1,511
145	Guadua	0,38	20	0,113	1,781
146	Guadua	0,33	20	0,086	1,344
147	Guadua	0,30	20	0,071	1,110
148	Corallito	0,12	8	0,011	0,071
149	Yarumo	0,25	20	0,049	0,771
150	Paco	0,60	15	0,283	3,331
151	Nacedera	0,70	15	0,385	4,534
152	Nacedera	0,88	15	0,608	7,165
153	Mata palo	0,55	12	0,238	2,239
154	Pogo	0,99	12	0,770	7,255
155	Lano	1,20	20	1,131	17,765
156	Lechero	0,40	11	0,126	1,086
157	Nacedera	0,20	9	0,031	0,222
158	Corallito	0,12	8	0,011	0,071
159	Corallito	0,12	8	0,011	0,071

“Por medio de la cual se concede una Autorización para Aprovechamiento Forestal Único





Oportunidad y Desarrollo Sostenible Para las Subregiones

CODECHOCO



“Por medio de la cual se concede una Autorización para Aprovechamiento Forestal Único

RESOLUCION No. 1364 DE 2021

06 SEP 2021




No Arbol	ESPECIE	DAP m	ALTURA mts	AREA BASAL Mts	VOLUMEN Mts3
160	Mata palo	0.17	4	0.023	0.071
161	Yarumo	0.45	15	0.159	1.874
162	Pogo	0.22	8	0.038	0.239
163	Palma sancona	0.41	10	0.132	1.037
164	Yarumo	0.29	12	0.066	0.623
165	Nacedera	0.16	5	0.020	0.079
166	Mata palo	0.20	12	0.031	0.296
167	Pogo	0.15	8	0.018	0.111
168	Mata palo	0.50	12	0.196	1.851
169	Guamo	0.73	15	0.419	4.931
170	Yarumo	0.40	15	0.126	1.480
171	Berraquillo	0.70	20	0.385	6.045
172	Corlito	0.20	10	0.031	0.247
173	Corlito	0.18	10	0.025	0.200
174	Corlito	0.38	12	0.113	1.069
175	Paco	0.22	12	0.038	0.358
176	Nacedera	0.70	14	0.385	4.232
177	Paco	0.48	15	0.181	2.132
178	Paco	0.50	15	0.196	2.313
179	Mata palo	1.00	15	0.785	9.253
180	Guamo	0.60	14	0.283	3.109
181	Pogo	0.23	7	0.042	0.228
182	Paco	0.28	12	0.062	0.580
183	Sangre Gallo	0.12	8	0.011	0.071
184	Corlito	0.28	11	0.062	0.532
185	Yarumo	0.75	25	0.442	8.674
186	Sangre Gallo	0.27	10	0.057	0.450
187	Yarumo	0.29	10	0.066	0.519
188	Paco	0.30	9	0.071	0.500
189	Paco	0.40	10	0.126	0.987
190	Guamo	0.58	14	0.264	2.905
191	Guamo	0.63	16	0.312	3.917
192	Guamo	0.85	18	0.567	8.022
193	Nacedera	0.46	11	0.166	1.436
194	Nacedera	0.46	11	0.166	1.436
195	Nacedera	0.37	12	0.108	1.013
196	Paco	0.25	10	0.049	0.386
197	Paco	0.40	18	0.126	1.777
198	Yarumo	0.36	18	0.102	1.439
199	Seca	0.65	12	0.332	3.127
200	Mata palo	1.00	15	0.785	9.253

Oportunidad y desarrollo sostenible para las subregiones

Quibdó Carrera 1° No 22-96 Tels.: 6711510

Correo electrónico: contacto@codechoco.gov.co

www.codechoco.gov.co



No Arbol	ESPECIE	DAF m	ALTURA mts	AREA BASAL Mts	VOLUMEN Mts3
201	Corallito	0.38	12	0.113	1.069
202	Yarumo	0.37	18	0.108	1.520
203	Paco	0.37	13	0.108	1.098
204	Paco	0.38	12	0.113	1.069
205	Yarumo	0.25	12	0.049	0.463
206	Nacedera	0.33	9	0.086	0.605
207	Pantano	0.25	9	0.049	0.347
208	Sangre Gallo	0.17	5	0.023	0.089
209	Paco	0.26	6	0.053	0.250
210	Corallito	0.28	7	0.062	0.339
211	Yarumo	0.25	10	0.049	0.386
212	Hormigo	0.17	6	0.023	0.107
213	Hormigo	0.18	6	0.025	0.120
214	Yarumo	0.33	15	0.086	1.008
215	Sangre Gallo	0.25	6	0.049	0.231
216	Nacedera	0.25	6	0.049	0.231
217	Nacedera	0.70	10	0.385	3.023
218	Yarumo	0.53	18	0.221	3.119
219	Yarumo	0.53	18	0.221	3.119
220	Paco	0.30	10	0.071	0.555
221	Paco	0.28	11	0.062	0.532
222	Acerrin	0.53	10	0.221	1.733
223	Corallito	0.38	7	0.113	0.624
224	Corallito	0.80	13	0.503	5.132
225	Corallito	0.78	11	0.478	4.128
226	Corallito	0.63	11	0.312	2.693
227	Acerrin	1.00	12	0.785	7.402
228	Aliso	0.13	8	0.013	0.083
229	Aliso	0.18	8	0.025	0.160
230	Sangre Gallo	0.33	10	0.086	0.672
231	Corallito	0.61	11	0.292	2.525
232	Sangre Gallo	0.55	10	0.238	1.866
233	Yarumo	0.43	15	0.145	1.711
234	Pantano	0.80	10	0.503	3.948
235	Yarumo	0.14	11	0.015	0.133
236	Yarumo	0.15	10	0.018	0.139
237	Paco	0.27	8	0.057	0.360
238	Pantano	0.25	7	0.049	0.270
239	Yarumo	0.33	14	0.086	0.940
240	Mata palo	0.71	10	0.396	3.110
241	Yarumo	0.25	8	0.049	0.308

“Por medio de la cual se concede una Autorización para Aprovechamiento Forestal Único


Oportunidad y Desarrollo Sostenible Para las Subregiones

CODECHOCO



RESOLUCION No. 1364 DE 2021 06 SEP 2021





“Por medio de la cual se concede una Autorización para Aprovechamiento Forestal Único

RESOLUCION No. 1364 DE 2021

06 SEP 2021


No Arbol	ESPECIE	DAP m	ALTURA mts	AREA BASAL Mts	VOLUMEN Mts3
242	Paco	0.90	7	0.636	3.498
243	Pantano	0.90	8	0.636	3.997
244	Yarumo	0.90	15	0.636	7.495
245	Guayacancito	0.90	17	0.636	8.494
246	Nacedera	0.48	6	0.181	0.853
247	Guamo	0.57	10	0.255	2.004
248	Coralito	0.50	9	0.196	1.388
249	Yarumo	0.47	10	0.173	1.363
250	Carra	0.70	13	0.385	3.929
251	Mata palo	0.52	10	0.212	1.668
252	Coralito	0.50	8	0.196	1.234
253	Mata palo	0.48	8	0.181	1.137
254	Paco	0.30	7	0.071	0.389
255	Coralito	0.50	8	0.196	1.234
256	Palma sancona	0.11	4	0.010	0.030
257	Yarumo	0.12	5	0.011	0.044
258	Yarumo	0.13	5	0.013	0.052
259	Yarumo	0.32	12	0.080	0.758
260	Palma sancona	0.40	9	0.126	0.888
261	Coralito	0.65	9	0.332	2.346
262	Mata palo	1.50	9	1.767	12.491
263	Yarumo	0.30	10	0.071	0.555
264	Paco	0.18	4	0.025	0.080
265	Yarumo	0.22	6	0.038	0.179
266	Mata palo	0.68	8	0.363	2.282
267	Yarumo	0.36	12	0.102	0.959
268	Paco	0.13	4	0.013	0.042
269	Coralito	0.45	8	0.159	0.999
270	Yarumo	0.22	12	0.038	0.358
271	Yarumo	0.40	14	0.126	1.382
272	Yarumo	0.30	15	0.071	0.833
273	Yarumo	0.30	15	0.071	0.833
274	Paco	0.12	4	0.011	0.036
275	Palma meme	0.25	6	0.049	0.231
276	Mata palo	0.50	10	0.196	1.542
277	Yarumo	0.20	10	0.031	0.247
278	Yarumo	0.25	12	0.049	0.463
279	Guamo	0.60	18	0.283	3.997
280	Paco	0.35	15	0.096	1.133
281	Pogo	0.31	9	0.075	0.534
282	Pogo	0.33	9	0.086	0.605


Oportunidad y desarrollo sostenible para las subregiones

Quibdó Carrera 1° No 22-96 Tels.: 6711510

Correo electrónico: contacto@codechoco.gov.co

www.codechoco.gov.co





No Arbol	ESPECIE	DAP m	ALTURA mts	AREA BASAL Mts	VOLUMEN Mts3
283	Yarumo	0.30	12	0.071	0.666
284	Corcho	0.36	10	0.102	0.799
285	Yarumo	0.12	9	0.011	0.080
286	Yarumo	0.28	18	0.062	0.871
287	Pogo	0.28	9	0.062	0.435
288	Pogo	0.30	9	0.071	0.500
289	Acerin	0.80	18	0.503	7.106
290	Corallito	0.20	8	0.031	0.197
291	Yarumo	0.22	8	0.038	0.239
292	Yarumo	0.10	8	0.008	0.049
293	Yarumo	0.22	10	0.038	0.299
294	Acerin	0.70	20	0.385	6.045
295	Acerin	1.70	23	2.270	41.002
296	Nacedera	0.12	7	0.011	0.062
297	Hormigo	0.27	10	0.057	0.450
298	Corallito	0.30	10	0.071	0.555
299	Yarumo	0.10	8	0.008	0.049
300	Casagero	0.60	10	0.283	2.221
301	Casagero	0.15	5	0.018	0.069
302	Paco	0.15	5	0.018	0.069
303	Casagero	0.15	6	0.018	0.083
304	Casagero	0.13	6	0.013	0.063
305	Casagero	0.20	6	0.031	0.148
306	Casagero	0.27	6	0.057	0.270
307	Lechero	1.46	10	1.674	13.149
308	Casagero	0.28	6	0.062	0.290
309	Hormigo	0.24	6	0.045	0.213
310	Hormigo	0.30	5	0.071	0.278
311	Hormigo	0.15	5	0.018	0.069
312	Jaboncillo	0.27	9	0.057	0.405
313	Corallito	0.27	9	0.057	0.405
314	Corallito	0.27	9	0.057	0.405
315	Yarumo	0.27	9	0.057	0.405
316	Hormigo	0.13	7	0.013	0.073
317	Casagero	0.11	8	0.010	0.060
318	Yarumo	0.11	11	0.010	0.082
319	Yarumo	0.11	10	0.010	0.075
320	Yarumo	0.11	7	0.010	0.052
321	Casagero	0.12	6	0.011	0.053
322	Casagero	0.10	6	0.008	0.037
323	Casagero	0.18	6	0.025	0.120

"Por medio de la cual se concede una Autorización para Aprovechamiento Forestal Único

RESOLUCION No. 1364 DE 2021

06 SEP 2021





"Por medio de la cual se concede una Autorización para Aprovechamiento Forestal Único


RESOLUCION No. 1364 DE 2021 06 02 2021

No Arbol	ESPECIE	DAP m	ALTURA mts	AREA BASAL Mts	VOLUMEN Mts3
324	Casagero	0,15	6	0,018	0,083
325	Casagero	0,20	6	0,031	0,148
326	Casagero	0,35	6	0,096	0,453
327	Casagero	0,40	6	0,126	0,592
328	Coralito	0,20	8	0,031	0,197
329	Yarumo	0,24	10	0,045	0,355
330	Coralito	0,14	7	0,015	0,085
331	Coralito	0,16	9	0,020	0,142
332	Coralito	0,16	6	0,020	0,095
333	Coralito	0,18	7	0,025	0,140
334	Coralito	0,25	8	0,049	0,308
335	Coralito	0,30	6	0,071	0,333
336	Palo perico	0,40	80	0,126	7,896
337	Mata palo	0,50	9	0,196	1,388
338	Yarumo	0,27	10	0,057	0,450
339	Casagero	0,22	5	0,038	0,149
340	Casagero	0,30	5	0,071	0,278
341	Casagero	0,30	5	0,071	0,278
342	Casagero	0,25	5	0,049	0,193
343	Palma quita sol	0,40	6	0,126	0,592
344	Sangre Gallo	0,30	6	0,071	0,333
345	Cauchillo	0,50	7	0,196	1,079
346	Yarumo	0,18	6	0,025	0,120
347	Yarumo	0,18	6	0,025	0,120
348	Yarumo	0,16	6	0,020	0,095
349	Palma quita sol	0,50	3	0,196	0,463
350	Palma quita sol	0,50	9	0,196	1,388
351	Palma quita sol	0,50	4	0,196	0,617
352	Palma quita sol	0,50	8	0,196	1,234
353	Palma quita sol	0,50	6	0,196	0,925
354	Palma quita sol	0,50	5	0,196	0,771
355	Palma quita sol	0,50	9	0,196	1,388
356	Palma quita sol	0,50	8	0,196	1,234
357	Palma quita sol	0,50	10	0,196	1,542
358	Palma quita sol	0,50	14	0,196	2,159
359	Palma quita sol	0,50	14	0,196	2,159
360	Palma quita sol	0,50	14	0,196	2,159
361	Palma quita sol	0,49	15	0,189	2,222
362	Palma quita sol	0,46	15	0,166	1,958
363	Palma quita sol	0,48	15	0,181	2,132
364	Palma quita sol	0,47	15	0,173	2,044

Oportunidad y desarrollo sostenible para las subregiones

Quibdó Carrera 1ª No 22-96 Tels.: 6711510
Correo electrónico: contacto@codechoco.gov.co
www.codechoco.gov.co





No Arbol	ESPECIE	DAP m	ALTURA mts	AREA BASAL Mts	VOLUMEN Mts3
365	Palma quita sol	0.50	15	0.196	2.313
366	Palma quita sol	0.55	15	0.238	2.799
367	Palma quita sol	0.55	15	0.238	2.799
368	Sangre Gallo	0.26	4	0.053	0.167
369	Coralito	0.90	5	0.636	2.498
370	Coralito	0.35	6	0.096	0.453
371	Coralito	0.20	6	0.031	0.148
372	Pantano	0.60	8	0.283	1.777
373	Cauchillo	0.14	8	0.015	0.097
374	Yarumo	0.13	8	0.013	0.083
375	Pantano	0.13	8	0.013	0.083
376	Yarumo	0.10	14	0.008	0.086
377	Sangre Gallo	0.24	5	0.045	0.178
378	Sangre Gallo	0.21	6	0.035	0.163
379	Coralito	0.20	7	0.031	0.173
380	Hormigo	0.18	6	0.025	0.120
381	Yarumo	0.12	10	0.011	0.089
382	Yarumo	0.12	9	0.011	0.080
383	Yarumo	0.12	9	0.011	0.080
384	Hormigo	0.15	6	0.018	0.083
385	Hormigo	0.15	6	0.018	0.083
386	Yarumo	0.16	13	0.020	0.205
387	Hormigo	0.78	16	0.478	6.005
388	Cauchillo	0.75	18	0.442	6.246
389	Guamo	0.40	11	0.126	1.086
390	Yarumo	0.25	10	0.049	0.386
391	Guayabillo	0.20	6	0.031	0.148
392	Madroño	0.30	6	0.071	0.333
393	Madroño	0.30	6	0.071	0.333
394	Yarumo	0.20	14	0.031	0.345
395	Palmito	0.90	10	0.636	4.997
396	Coralito	0.16	9	0.020	0.142
397	Guamo	0.90	12	0.636	5.996
398	Caradero Negro	0.60	12	0.283	2.665
399	Cauchillo	0.70	13	0.385	3.929
400	Guamo	0.75	10	0.442	3.470
401	Guamo	1.20	10	1.131	8.883
402	Mata palo	0.30	8	0.071	0.444
403	Nacedero	0.60	13	0.283	2.887
404	Guamo	0.80	15	0.503	5.922
405	Cauchillo	0.70	9	0.385	2.720

"Por medio de la cual se concede una Autorización para Aprovechamiento Forestal Único

RESOLUCION No. 1366 de 2021, 06 SEP 2021





Oportunidad y Desarrollo
Sostenible Para las Subregiones

CODECHOCO

“Por medio de la cual se concede una Autorización para Aprovechamiento Forestal Único

RESOLUCION No. 1364 DE 2021, 06 SEP 2021


No Arbol	ESPECIE	DAF m	ALTURA mts	AREA BASAL Mts	VOLUMEN Mts3
406	Guamo	0.70	10	0.385	3.023
407	Guamo	0.90	18	0.636	8.994
408	Guamo	1.20	19	1.131	16.877
409	Guamo	1.00	18	0.785	11.103
410	Mata palo	0.80	10	0.503	3.948
411	Yarumo	0.70	10	0.385	3.023
412	Zapote de monte	0.80	10	0.503	3.948
413	Guamo	0.10	7	0.008	0.043
414	Baiso	0.30	10	0.071	0.555
415	Baiso	0.28	10	0.062	0.484
416	Baiso	0.30	10	0.071	0.555
417	Yarumo	0.20	11	0.031	0.271
418	Guamo	0.12	8	0.011	0.071
419	Yarumo	0.12	15	0.011	0.133
420	Yarumo	0.12	18	0.011	0.160
421	Guamo	0.12	10	0.011	0.089
422	Palma sanccona	0.35	9	0.096	0.680
423	Pogo	0.70	12	0.385	3.627
424	Pogo	0.70	10	0.385	3.023
425	Palma sanccona	0.50	13	0.196	2.005
426	Palma sanccona	0.30	6	0.071	0.333
427	Palma sanccona	0.40	9	0.126	0.888
428	Palma sanccona	0.36	11	0.102	0.879
429	Palma sanccona	0.40	10	0.126	0.987
430	Yarumo	0.40	13	0.126	1.283
431	Aliso	0.69	13	0.374	3.818
432	Aliso	0.67	12	0.353	3.323
433	Aliso	0.20	10	0.031	0.247
434	Coralito	0.30	9	0.071	0.500
435	Pogo	0.26	6	0.053	0.250
436	Guamo	0.20	6	0.031	0.148
437	Aserrin	0.65	14	0.332	3.649
438	Aserrin	1.15	23	1.039	18.763
439	Guadua	0.16	10	0.020	0.158
440	Guadua	0.18	8	0.025	0.160
441	Guadua	0.15	9	0.018	0.125
442	Guadua	0.12	7	0.011	0.062
443	Guadua	0.10	10	0.008	0.062
444	Guadua	0.14	8	0.015	0.097
445	Guadua	0.15	9	0.018	0.125
446	Yarumo	0.35	14	0.096	1.058


Oportunidad y desarrollo sostenible para las subregiones

Quibdó Carrera 1° N° 22-96 Tels.: 6711510

Correo electrónico: contacto@codechoco.gov.co

www.codechoco.gov.co





No Arbol	ESPECIE	DAP m	ALTURA mts	AREA BASAL Mts	VOLUMEN M3s
447	Guadua	0.10	10	0.008	0.062
448	Guadua	0.12	11	0.011	0.098
449	Guadua	0.24	11	0.045	0.391
450	Guadua	0.23	12	0.042	0.392
451	Guadua	0.22	11	0.038	0.328
452	Guadua	0.21	11	0.035	0.299
453	Guadua	0.25	10	0.049	0.386
454	Guadua	0.22	13	0.038	0.388
455	Guadua	0.27	8	0.057	0.360
456	Guadua	0.31	10	0.075	0.593
457	Guadua	0.34	12	0.091	0.856
458	Guadua	0.35	12	0.096	0.907
459	Guamo	1.30	17	1.327	17.722
460	Nacedero	0.48	7	0.181	0.995
461	Nacedero	0.40	8	0.126	0.790
462	Guadua	0.28	10	0.062	0.484
463	Guadua	0.31	12	0.075	0.711
464	Guadua	0.30	12	0.071	0.666
465	Pantano	1.20	14	1.131	12.436
466	Yarumo	0.50	18	0.196	2.776
467	Yarumo	0.50	16	0.196	2.467
468	Guamo	0.70	19	0.385	5.743
469	Guamo	0.70	15	0.385	4.534
470	Guamo	0.80	22	0.503	8.685
471	Yarumo	0.70	25	0.385	7.556
472	Guadua	0.10	14	0.008	0.086
473	Guadua	0.12	15	0.011	0.133
474	Guadua	0.15	17	0.018	0.236
475	Guadua	0.18	20	0.025	0.400
476	Guadua	0.28	14	0.062	0.677
477	Guamo	0.80	20	0.503	7.896
478	Guamo	0.70	19	0.385	5.743
479	Guamo	0.70	16	0.385	4.836
480	Guamo	0.70	18	0.385	5.441
481	Guamo	0.70	20	0.385	6.045
482	Guamo	1.08	20	0.916	14.390
483	Yarumo	0.30	18	0.071	0.999
484	Guamo	0.60	12	0.283	2.665
485	Guadua	0.20	13	0.031	0.321
486	Guadua	0.22	12	0.038	0.358
487	Guadua	0.20	10	0.031	0.247


Unico


"Por medio de la cual se concede una Autorización para Aprovechamiento Forestal

RESOLUCION No. 1364 DE 2021, 06 SEP 2021

Oportunidad y desarrollo sostenible para las subregiones

CODECHOCO





Oportunidad y desarrollo sostenible para las subregiones
 Quidó Carrera 1° No 22-96 Tels.: 6711510
 Correo electrónico: contacto@codechoco.gov.co
 www.codechoco.gov.co

No Arbol	ESPECIE	DAP m	ALTURA mts	AREA BASAL Mts	VOLUMEN Mts3
488	Guadua	0.30	13	0.071	0.722
489	Guadua	0.40	18	0.126	1.777
490	Guadua	0.40	18	0.126	1.777
491	Guadua	0.35	15	0.096	1.133
492	Guadua	0.35	16	0.096	1.209
493	Guadua	0.30	13	0.071	0.722
494	Guadua	0.30	14	0.071	0.777
495	Guadua	0.33	15	0.086	1.008
496	Guadua	0.35	16	0.096	1.209
497	Guadua	0.40	18	0.126	1.777
498	Guadua	0.40	18	0.126	1.777
499	Guadua	0.40	18	0.126	1.777
500	Guamo	0.43	15	0.145	1.711
501	Guamo	0.35	9	0.096	0.680
502	Guamo	0.60	12	0.283	2.665
503	Guamo	0.45	7	0.159	0.874
504	pacó	0.80	15	0.503	5.922
505	Guamo	0.30	10	0.071	0.555
506	Guamo	0.70	15	0.385	4.534
507	Guamo	0.60	15	0.283	3.331
508	Corallito	0.30	7	0.071	0.389
509	Guamo	0.25	13	0.049	0.501
510	Guamo	0.55	13	0.238	2.426
511	Mata palo	0.43	15	0.145	1.711
512	Mata palo	0.45	15	0.159	1.874
513	Mata palo	0.60	15	0.283	3.331
514	Guadua	0.16	18	0.020	0.284
515	Guadua	0.16	18	0.020	0.284
516	Guadua	0.16	18	0.020	0.284
517	Guadua	0.16	18	0.020	0.284
518	Guadua	0.14	18	0.015	0.218
519	Guadua	0.14	18	0.015	0.218
520	Guadua	0.12	18	0.011	0.160
521	Guadua	0.12	18	0.011	0.160
522	Guadua	0.12	18	0.011	0.160
523	Guadua	0.12	18	0.011	0.160
524	Guadua	0.12	18	0.011	0.160
525	Mata palo	0.58	10	0.264	2.075
526	Mata palo	0.60	10	0.283	2.221
527	Aliso	0.20	8	0.031	0.197
528	Guamo Cajeta	0.20	10	0.031	0.247

“Por medio de la cual se concede una Autorización para Aprovechamiento Forestal Único

Oportunidad y Desarrollo Sostenible Para las Subregiones


CODÉCHOCO



RESOLUCION No. 1364 DE 2021

06 SEP 2021





Oportunidad y desarrollo sostenible para las subregiones
 Quidó Carrera 1° No 22-96 Tels.: 6711510
 Correo electrónico: contacto@codechocho.gov.co
 www.codechocho.gov.co

No Arbol	ESPECIE	DAP m	ALTURA mts	AREA BASAL Mts	VOLUMEN MBS
529	Guamo Cajeta	0.20	12	0.031	0.296
530	Guamo Cajeta	0.14	10	0.015	0.121
531	Guamo Cajeta	0.75	10	0.442	3.470
532	Guamo Cajeta	0.35	20	0.096	1.511
533	Guamo churrimo	0.35	18	0.096	1.360
534	Guamo	0.30	10	0.071	0.555
535	Balizo	0.30	22	0.071	1.221
536	Yarumo	0.30	22	0.071	1.221
537	Guamo	0.72	20	0.407	6.396
538	Nacedero	0.25	3	0.049	0.116
539	Corallito	0.70	10	0.385	3.023
540	Yarumo	0.39	15	0.119	1.407
541	Corallito	0.30	5	0.071	0.278
542	Matapalo	0.60	10	0.283	2.221
543	Pogo	0.24	5	0.045	0.178
544	Corallito	0.20	7	0.031	0.173
545	Yarumo	0.20	10	0.031	0.247
546	Yarumo	0.39	20	0.119	1.876
547	Pogo	0.30	7	0.071	0.389
548	Yarumo	0.29	10	0.066	0.519
549	Yarumo	0.30	25	0.071	1.388
550	Balizo	0.27	13	0.057	0.585
551	Yarumo	0.27	13	0.057	0.585
552	Corallito	0.20	9	0.031	0.222
553	Corallito	0.39	11	0.119	1.032
554	Paco	0.20	9	0.031	0.222
555	Sangre Gallo	0.30	10	0.071	0.555
556	Yarumo	0.22	12	0.038	0.358
557	Yarumo	0.25	13	0.049	0.501
558	Yarumo	0.22	11	0.038	0.328
559	Yarumo	0.20	13	0.031	0.321
560	Yarumo	0.20	13	0.031	0.321
561	Yarumo	0.45	14	0.159	1.749
562	Guamo	0.20	7	0.031	0.173
563	Matapalo	0.10	20	0.008	0.123
564	Guamo	0.12	8	0.011	0.071
565	Guamo	0.12	8	0.011	0.071
566	Guamo	0.20	10	0.031	0.247
567	Balizo	0.17	4	0.023	0.071
568	Balizo	0.17	4	0.023	0.071
569	Balizo	0.17	4	0.023	0.071

“Por medio de la cual se concede una Autorización para Aprovechamiento Forestal Unico

Oportunidad y Desarrollo Sostenible Para las Subregiones

CODECHOCO



RESOLUCION NO. 1364 DE 2021

06 SEP 2021






Opportunidades y Desarrollo Sostenible Para las Subregiones

CODECHOCO

"Por medio de la cual se concede una Autorización para Aprovechamiento Forestal Único

RESOLUCIÓN NO. 1364 DE 2021

06 SEP 2021




No Arbol	ESPECIE	DAP m	ALTURA mts	AREA BASAL Mts	VOLUMEN Mts
570	Yarumo	0,18	8	0,025	0,160
571	Yarumo	0,29	12	0,066	0,623
572	Matapalo	0,58	12	0,264	2,490
573	Yarumo	0,33	14	0,086	0,940
574	Guamo	0,37	20	0,108	1,689
575	Guamo	0,42	17	0,139	1,850
576	Pantano	0,39	10	0,119	0,938
577	Caradero	0,38	11	0,113	0,980
578	Yarumo	0,40	12	0,126	1,184
579	Guamo	0,34	13	0,091	0,927
580	Pogo	0,37	10	0,108	0,844
581	Pogo	0,31	10	0,075	0,593
582	Yarumo	0,30	13	0,071	0,722
583	Yarumo	0,28	12	0,062	0,580
584	Yarumo	0,27	15	0,057	0,675
585	Yarumo	0,20	10	0,031	0,247
586	Yarumo	0,20	10	0,031	0,247
587	Yarumo	0,27	12	0,057	0,540
588	Guamo	0,30	10	0,071	0,555
589	Yarumo	0,25	10	0,049	0,386
590	Mata palo	0,35	10	0,096	0,756
591	Pogo	0,39	10	0,119	0,938
592	Pogo	0,58	15	0,264	3,113
593	Pogo	0,63	15	0,312	3,672
594	Pogo	0,53	15	0,221	2,599
595	Pogo	0,45	10	0,159	1,249
596	Yarumo	0,34	20	0,091	1,426
597	Yarumo	0,28	10	0,062	0,484
598	Corallito	0,25	6	0,049	0,231
599	Corallito	0,27	5	0,057	0,225
600	Corallito	0,27	5	0,057	0,225
601	Pogo	0,40	9	0,126	0,888
602	Corallito	0,27	6	0,057	0,270
603	Corallito	0,25	5	0,049	0,193
604	Pogo	0,25	6	0,049	0,231
605	Cascagero	0,33	7	0,086	0,470
606	Pogo	0,33	7	0,086	0,470
607	Lechero	0,26	7	0,053	0,292
608	Pogo	0,98	11	0,754	6,517
TOTAL				90,772	962,686

Opportunidades y desarrollo sostenible para las subregiones

Quibdó Carrera 1° No 22-96 Tels.: 6711510

Correo electrónico: contacto@codechoco.gov.co

www.codechoco.gov.co



"Por medio de la cual se concede una Autorización para Aprovechamiento Forestal Único

RECOMENDACIONES

Luego de la verificación en campo, del inventario para Aprovechamiento Forestal Único, en donde se realizó el recorrido en toda el área que conforman lo solicitado, posterior evaluación y análisis del plan de aprovechamiento forestal único, presentado por el Consorcio Vías y Equipos Pacífico 2021, Representada legalmente por el señor, CARLOS FERNANDO MENDEZ LEZAMA, identificado con cédula de ciudadanía N° 14.270.552 de Armero Guayabal, se recomienda:

1. *Conceder autorización para el Aprovechamiento de Seiscientos ocho (608) árboles de especies vegetales en estado brinsal y fustal con volumen total de Novecientos sesenta y dos como seiscientos ochenta y seis metros cúbicos (962,686 M³.) de madera en bruto, los cuales se encuentran en el área de influencia del proyecto "Mejoramiento, Gestión Predial, Social y Ambiental Sostenible de la Carretera Medellín – Quibdó – Peñalisa, en los departamentos de Choco y Antioquia, En Marco del Programa de obra pública "Concluir y Concluir Para La Reactivación De Las Regiones" en un área de dos (2) Hectáreas.*
2. *Se recomienda para el cálculo de la cantidad de área a compensar se realice teniendo en cuenta el Manual de compensaciones del componente biótico, promulgado por el Ministerio de Ambiente y Desarrollo Sostenible en 2018. En este orden de ideas, se propone restaurar 7 hectáreas como medida de compensación forestal con ocasión a la intervención de dos hectáreas.*
3. *Para el establecimiento de la compensación se debe mantener una densidad de siembra de 500 individuos forestales por hectárea, para un total de 3500 individuos a establecer.*
4. *La duración de la medida compensatoria será de tres meses para el establecimiento y resiembra de las especies en las plantaciones forestales y Nueve meses de mantenimiento.*
5. *Los solicitantes, debe allegar un plan de compensación de acuerdo a las actividades que se proponen en un término no mayor a 15 días hábiles, el cual será evaluado y concertado con la autoridad Ambiental.*

Que mediante Concepto técnico, la subdirección de Desarrollo Sostenible de CODECHOCÓ, consideró factible conceder autorización de Aprovechamiento forestal único al **CONSORCIO VÍAS Y EQUIPOS PACÍFICO 2021**, identificado con el Nit 901441562- 8, representado legalmente por el señor **CARLOS FERNANDO MENDEZ LEZAMA**, identificado con cédula de ciudadanía número 14.270.552 de Armero-Tolima, en el Marco del Proyecto denominado "Mejoramiento, Gestión Predial, Social y Ambiental Sostenible de la Carretera Medellín-Quibdó, Sector Quibdó-Peñalisa, en los Departamentos del Chocó y Antioquia , bajo el programa de Obra Pública "Concluir y Concluir para la reactivación de las Regiones", ubicado en el sector comprendido del K57+800 al K 65+000, en el Municipio del Carmen de Atrato-Departamento del Chocó.

En mérito de lo expuesto,

RESUELVE:

ARTICULO PRIMERO: Conceder autorización de aprovechamiento forestal único, al **CONSORCIO VÍAS Y EQUIPOS PACÍFICO 2021**, identificado con el Nit 901441562- 8, representado legalmente por el señor **CARLOS FERNANDO MENDEZ LEZAMA**, identificado con cédula de ciudadanía

Oportunidad y desarrollo sostenible para las subregiones

Quibdó Carrera 1° N° 22-96 Tels.: 6711510

Correo electrónico: contacto@codechoco.gov.co

www.codechoco.gov.co

“Por medio de la cual se concede una Autorización para Aprovechamiento Forestal Único

número 14.270.552 de Armero-Tolima, en el Marco del Proyecto denominado “Mejoramiento, Gestión Predial, Social y Ambiental Sostenible de la Carretera Medellín-Quibdó, Sector Quibdó-Peñalisa, en los Departamentos del Chocó y Antioquia, bajo el programa de Obra Pública “Concluir y Concluir para la reactivación de las Regiones”, ubicado en el sector comprendido del K57+800 al K 65+000, en el Municipio del Carmen de Atrato-Departamento del Chocó, el cual tienen la siguiente ubicación de coordenadas planas de GAUS referencia-Oeste-Datum Magna Sirgas así:

Puntos	Inicio	Final
1	K 58+190	K 64+980

ARTÍCULO SEGUNDO: se considera factible autorizar un volumen máximo de madera en pie de 962,686 m³, así:

No Arbol	ESPECIE	DAP m	ALTURA mts	AREA BASAL Mts	VOLUMEN Mts3
1	Coralito	0,75	10	0,442	3,470
2	Coralito	0,15	8	0,018	0,111
3	Yarumo	0,15	10	0,018	0,139
4	Nacedero	0,33	10	0,086	0,672
5	Ceiba	0,10	11	0,008	0,068
6	Flor Blanca	0,10	5	0,008	0,031
7	Matesillo	0,18	9	0,025	0,180
8	Flor Blanca	0,12	7	0,011	0,062
9	guasco	0,10	5	0,008	0,031
10	guasco	0,10	6	0,008	0,037
11	Flor Blanca	0,32	8	0,080	0,505
12	Corcho	0,25	11	0,049	0,424
13	Flor Blanca	0,32	8	0,080	0,505
14	Flor Blanca	0,24	8	0,045	0,284
15	Lechero	0,20	7	0,031	0,173
16	Lechero	0,38	5	0,113	0,445
17	Poata	0,24	11	0,045	0,391
18	Poata	0,21	12	0,035	0,326
19	Yarumo	0,14	15	0,015	0,181
20	Poata	0,27	12	0,057	0,540
21	Yarumo	0,22	18	0,038	0,537
22	Yarumo	0,24	18	0,045	0,640
23	Poata	0,32	11	0,080	0,695
24	Yarumo	0,14	15	0,015	0,181
25	Poata	0,20	6	0,031	0,148
26	Poata	0,29	7	0,066	0,363
27	Poata	0,22	7	0,038	0,209

Oportunidad y desarrollo sostenible para las subregiones

Quibdó Carrera 1° N° 22-96 Tels.: 6711510
Correo electrónico: contacto@codechoco.gov.co
www.codechoco.gov.co



No Arbol	ESPECIE	DAP m	ALTURA mts	AREA BASAL M2S	VOLUMEN M3S
28	Yarumo	0.20	15	0.031	0.370
29	Poata	0.24	7	0.045	0.249
30	Yarumo	0.20	15	0.031	0.370
31	Poata	0.28	6	0.062	0.290
32	Poata	0.30	8	0.071	0.444
33	Yarumo	0.17	12	0.023	0.214
34	Poata	0.30	5	0.071	0.278
35	Sangre de gallina	0.20	17	0.031	0.419
36	Yarumo	0.10	9	0.008	0.056
37	Lechero	0.18	8	0.025	0.160
38	Poata	0.20	12	0.031	0.296
39	Sangre de gallina	0.24	12	0.045	0.426
40	Fior Blanca	0.14	5	0.015	0.060
41	Fior Blanca	0.22	5	0.038	0.149
42	Yarumo	0.15	9	0.018	0.125
43	Fior Blanca	0.14	7	0.015	0.085
44	Yarumo	0.17	12	0.023	0.214
45	Yarumo	0.21	17	0.035	0.462
46	Yarumo	0.18	15	0.025	0.300
47	Lechero	0.33	5	0.086	0.336
48	Lechero	0.40	7	0.126	0.691
49	Poata	0.29	12	0.066	0.623
50	Poata	0.22	9	0.038	0.269
51	Yarumo	0.24	18	0.045	0.640
52	Poata	0.21	7	0.035	0.190
53	Poata	0.27	8	0.057	0.360
54	Lechero	0.32	6	0.080	0.379
55	Yarumo	0.15	10	0.018	0.139
56	Sangre de gallina	0.21	15	0.035	0.408
57	Matesillo	0.15	7	0.018	0.097
58	Matesillo	0.17	7	0.023	0.125
59	Fior Blanca	0.33	8	0.086	0.537
60	Fior Blanca	0.33	8	0.086	0.537
61	Matesillo	0.21	9	0.035	0.245
62	Fior Blanca	0.10	7	0.008	0.043
63	Matesillo	0.14	7	0.015	0.085
64	Matesillo	0.16	7	0.020	0.111
65	Fior Blanca	0.14	7	0.015	0.085
66	Lechero	0.36	5	0.102	0.400
67	Lechero	0.27	5	0.057	0.225
68	Fior Blanca	0.18	8	0.025	0.160

"Por medio de la cual se concede una Autorización para Aprovechamiento Forestal Único


Oportunidad y Desarrollo Sostenible Para las subregiones


CODECHOCO



RESOLUCION No. 1334 DE 2021

06 SEP 2021





Oportunidad y desarrollo sostenible para las subregiones
Quibdó Carretera 1° N° 22-96 Tels.: 6711510
Correo electrónico: contacto@codechoco.gov.co
www.codechoco.gov.co

No Arbol	ESPECIE	DAP m	ALTURA mts	AREA BASAL M2S	VOLUMEN M3S
69	Corcho	0.27	11	0.057	0.495
70	Corcho	0.22	11	0.038	0.328
71	Poata	0.32	9	0.080	0.568
72	Poata	0.20	11	0.031	0.271
73	Corcho	0.18	8	0.025	0.160
74	Flor Blanca	0.15	7	0.018	0.097
75	Flor Blanca	0.12	7	0.011	0.062
76	Flor Blanca	0.15	7	0.018	0.097
77	Corcho	0.25	10	0.049	0.386
78	Corcho	0.27	11	0.057	0.495
79	Flor Blanca	0.18	7	0.025	0.140
80	Corcho	0.26	9	0.053	0.375
81	Yarumo	0.17	15	0.023	0.267
82	Flor Blanca	0.12	7	0.011	0.062
83	Sangre de gallina	0.25	19	0.049	0.733
84	Yarumo	0.21	17	0.035	0.462
85	Yarumo	0.24	18	0.045	0.640
86	Yarumo	0.13	9	0.013	0.094
87	Sangre Gallo	0.17	7	0.023	0.125
88	Sangre Gallo	0.15	8	0.018	0.111
89	Yarumo	0.42	20	0.139	2.176
90	Yarumo	0.18	10	0.025	0.200
91	Yarumo	0.20	12	0.031	0.296
92	Yarumo	0.27	13	0.057	0.585
93	Yarumo	0.38	19	0.113	1.692
94	Yarumo	0.30	12	0.071	0.666
95	Yarumo	0.30	12	0.071	0.666
96	Sangre Gallo	0.26	8	0.053	0.334
97	Sangre Gallo	0.20	8	0.031	0.197
98	Pogo	0.66	8	0.342	2.150
99	Mata palo	0.75	18	0.442	6.246
100	Yarumo	0.60	22	0.283	4.885
101	Yarumo	0.11	20	0.010	0.149
102	Yarumo	0.60	12	0.283	2.665
103	Yarumo	0.60	20	0.283	4.441
104	Pogo	0.35	8	0.096	0.605
105	Sangre Gallo	0.89	12	0.622	5.863
106	Corallito	0.12	6	0.011	0.053
107	Yarumo	0.17	8	0.023	0.143
108	Sangre Gallo	0.60	10	0.283	2.221
109	Sangre Gallo	0.67	8	0.353	2.215


Unico
"Por medio de la cual se concede una Autorización para Aprovechamiento Forestal


OPORTUNIDAD Y DESARROLLO
SOSTENIBLE PARA LAS SUBREGIONES



RESOLUCION No. 1364 DE 2021

06 SEP 2021







No Arbol	ESPECIE	DAP m	ALTURA mts	AREA BASAL Mts	VOLUMEN MBS
110	Nacedera	0.66	8	0.342	2.150
111	Lano	0.68	15	0.363	4.278
112	Lano	0.68	17	0.363	4.849
113	Lano	0.68	20	0.363	5.705
114	Yarumo	0.68	16	0.363	4.564
115	Yarumo	0.68	18	0.363	5.134
116	Yarumo	0.68	20	0.363	5.705
117	Guamo	0.68	10	0.363	2.852
118	Guamo	0.68	12	0.363	3.423
119	Guamo	0.68	12	0.363	3.423
120	Guaranday	0.68	18	0.363	5.134
121	Guamo	0.18	8	0.025	0.160
122	Palma meme	0.39	15	0.119	1.407
123	Palma meme	0.36	15	0.102	1.199
124	Palma meme	0.38	15	0.113	1.336
125	Guadua	0.30	18	0.071	0.999
126	Guadua	0.44	24	0.152	2.866
127	Guadua	0.45	22	0.159	2.748
128	Guadua	0.40	20	0.126	1.974
129	Guadua	0.30	19	0.071	1.055
130	Guadua	0.40	20	0.126	1.974
131	Guadua	0.37	20	0.108	1.689
132	Guadua	0.43	24	0.145	2.737
133	Guadua	0.45	25	0.159	3.123
134	Guadua	0.36	20	0.102	1.599
135	Guadua	0.40	20	0.126	1.974
136	Guadua	0.28	16	0.062	0.774
137	Guadua	0.33	18	0.086	1.209
138	Guadua	0.39	20	0.119	1.876
139	Guadua	0.40	20	0.126	1.974
140	Guadua	0.40	20	0.126	1.974
141	Guadua	0.29	17	0.066	0.882
142	Guadua	0.34	19	0.091	1.355
143	Guadua	0.30	18	0.071	0.999
144	Guadua	0.35	20	0.096	1.511
145	Guadua	0.38	20	0.113	1.781
146	Guadua	0.33	20	0.086	1.344
147	Guadua	0.30	20	0.071	1.110
148	Coralito	0.12	8	0.011	0.071
149	Yarumo	0.25	20	0.049	0.771
150	Paco	0.60	15	0.283	3.331

Unico
"Por medio de la cual se concede una Autorización para Aprovechamiento Forestal

RESOLUCION NO. 1364 DE 2021

06 SEP 2021






CODECHOCO
Oportunidad y Desarrollo
Sostenible Para las Subregiones

"Por medio de la cual se concede una Autorización para Aprovechamiento Forestal Único

RESOLUCION NO. 1364 DE 2021


06 SEP 2021



No Arbol	ESPECIE	DAP m	ALTURA mts	AREA BASAL Mts	VOLUMEN Mts3
151	Nacedera	0.70	15	0.385	4.534
152	Nacedera	0.88	15	0.608	7.165
153	Mata palo	0.55	12	0.238	2.239
154	Pogo	0.99	12	0.770	7.255
155	Lano	1.20	20	1.131	17.765
156	Lechero	0.40	11	0.126	1.086
157	Nacedera	0.20	9	0.031	0.222
158	Corallito	0.12	8	0.011	0.071
159	Corallito	0.12	8	0.011	0.071
160	Mata palo	0.17	4	0.023	0.071
161	Yarumo	0.45	15	0.159	4.874
162	Pogo	0.22	8	0.038	0.239
163	Palma sancona	0.41	10	0.132	1.037
164	Yarumo	0.29	12	0.066	0.623
165	Nacedera	0.16	5	0.020	0.079
166	Mata palo	0.20	12	0.031	0.296
167	Pogo	0.15	8	0.018	0.111
168	Mata palo	0.50	12	0.196	1.851
169	Guamo	0.73	15	0.419	4.931
170	Yarumo	0.40	15	0.126	1.480
171	Berraquillo	0.70	20	0.385	6.045
172	Corallito	0.20	10	0.031	0.247
173	Corallito	0.18	10	0.025	0.200
174	Corallito	0.38	12	0.113	1.069
175	Paco	0.22	12	0.038	0.358
176	Nacedera	0.70	14	0.385	4.232
177	Paco	0.48	15	0.181	2.132
178	Paco	0.50	15	0.196	2.313
179	Mata palo	1.00	15	0.785	9.253
180	Guamo	0.60	14	0.283	3.109
181	Pogo	0.23	7	0.042	0.228
182	Paco	0.28	12	0.062	0.580
183	Sangre Gallo	0.12	8	0.011	0.071
184	Corallito	0.28	11	0.062	0.532
185	Yarumo	0.75	25	0.442	8.674
186	Sangre Gallo	0.27	10	0.057	0.450
187	Yarumo	0.29	10	0.066	0.519
188	Paco	0.30	9	0.071	0.500
189	Paco	0.40	10	0.126	0.987
190	Guamo	0.58	14	0.264	2.905
191	Guamo	0.63	16	0.312	3.917

Oportunidad y desarrollo sostenible para las subregiones
 Quidó Carrera 1° N° 22-96 Tels.: 6711510
 Correo electrónico: contacto@codechoco.gov.co
 www.codechoco.gov.co

GD-PR-01-FR-01 V.122-01-13



Oportunidad y desarrollo sostenible para las subregiones
 Quidó Carrera 1° N° 22-96 Tels.: 671 1510
 Correo electrónico: contacto@codechoco.gov.co
 www.codechoco.gov.co

No Arbol	ESPECIE	DAP m	ALTURA mts	AREA BASAL MTS	VOLUMEN MBS3
192	Guamo	0.85	18	0.567	8.022
193	Nacedera	0.46	11	0.166	1.436
194	Nacedera	0.46	11	0.166	1.436
195	Nacedera	0.37	12	0.108	1.013
196	Paco	0.25	10	0.049	0.386
197	Paco	0.40	18	0.126	1.777
198	Yarumo	0.36	18	0.102	1.439
199	Seca	0.65	12	0.332	3.127
200	Mata palo	1.00	15	0.785	9.253
201	Coralito	0.38	12	0.113	1.069
202	Yarumo	0.37	18	0.108	1.520
203	Paco	0.37	13	0.108	1.098
204	Paco	0.38	12	0.113	1.069
205	Yarumo	0.25	12	0.049	0.463
206	Nacedera	0.33	9	0.086	0.605
207	Pantano	0.25	9	0.049	0.347
208	Sangre Gallo	0.17	5	0.023	0.089
209	Paco	0.26	6	0.053	0.250
210	Coralito	0.28	7	0.062	0.339
211	Yarumo	0.25	10	0.049	0.386
212	Hormigo	0.17	6	0.023	0.107
213	Hormigo	0.18	6	0.025	0.120
214	Yarumo	0.33	15	0.086	1.008
215	Sangre Gallo	0.25	6	0.049	0.231
216	Nacedera	0.25	6	0.049	0.231
217	Nacedera	0.70	10	0.385	3.023
218	Yarumo	0.53	18	0.221	3.119
219	Yarumo	0.53	18	0.221	3.119
220	Paco	0.30	10	0.071	0.555
221	Paco	0.28	11	0.062	0.532
222	Acerrin	0.53	10	0.221	1.733
223	Coralito	0.38	7	0.113	0.624
224	Coralito	0.80	13	0.503	5.132
225	Coralito	0.78	11	0.478	4.128
226	Coralito	0.63	11	0.312	2.693
227	Acerrin	1.00	12	0.785	7.402
228	Aliso	0.13	8	0.013	0.083
229	Aliso	0.18	8	0.025	0.160
230	Sangre Gallo	0.33	10	0.086	0.672
231	Coralito	0.61	11	0.292	2.525
232	Sangre Gallo	0.55	10	0.238	1.866


“Por medio de la cual se concede una Autorización para Aprovechamiento Forestal Único

RESOLUCION No. 1364 DE 2021, 06 SEP 2021

Oportunidad y desarrollo sostenible para las subregiones

CODECHOCO





Oportunidad y desarrollo sostenible para las subregiones
Quibdó Carrera 1° N° 22-96 Tels.: 6711510
Correo electrónico: contacto@codechoco.gov.co
www.codechoco.gov.co

No Arbol	ESPECIE	DAP m	ALTURA mts	AREA BASAL Mts	VOLUMEN MBS
233	Yarumo	0.43	15	0.145	1.711
234	Pantano	0.80	10	0.503	3.948
235	Yarumo	0.14	11	0.015	0.133
236	Yarumo	0.15	10	0.018	0.139
237	Paco	0.27	8	0.057	0.360
238	Pantano	0.25	7	0.049	0.270
239	Yarumo	0.93	14	-0.086	0.940
240	Mata palo	0.71	10	0.396	3.110
241	Yarumo	0.25	8	0.049	0.308
242	Paco	0.90	7	0.636	3.498
243	Pantano	0.90	8	0.636	3.997
244	Yarumo	0.90	15	0.636	7.495
245	Guayacancito	0.90	17	0.636	8.494
246	Nacedera	0.48	6	0.181	0.853
247	Guamo	0.57	10	0.255	2.004
248	Corallito	0.50	9	0.196	1.388
249	Yarumo	0.47	10	0.173	1.363
250	Carra	0.70	13	0.385	3.929
251	Mata palo	0.52	10	0.212	1.668
252	Corallito	0.50	8	0.196	1.234
253	Mata palo	0.48	8	0.181	1.137
254	Paco	0.30	7	0.071	0.389
255	Corallito	0.50	8	0.196	1.234
256	Palma sancona	0.11	4	0.010	0.030
257	Yarumo	0.12	5	0.011	0.044
258	Yarumo	0.13	5	0.013	0.052
259	Yarumo	0.32	12	0.080	0.758
260	Palma sancona	0.40	9	0.126	0.888
261	Corallito	0.65	9	0.332	2.346
262	Mata palo	1.50	9	1.767	12.491
263	Yarumo	0.30	10	0.071	0.555
264	Paco	0.18	4	0.025	0.080
265	Yarumo	0.22	6	0.038	0.179
266	Mata palo	0.68	8	0.363	2.282
267	Yarumo	0.36	12	0.102	0.959
268	Paco	0.13	4	0.013	0.042
269	Corallito	0.45	8	0.159	0.999
270	Yarumo	0.22	12	0.038	0.358
271	Yarumo	0.40	14	0.126	1.382
272	Yarumo	0.30	15	0.071	0.833
273	Yarumo	0.30	15	0.071	0.833

Unico

"Por medio de la cual se concede una Autorización para Aprovechamiento Forestal


Oportunidad y Desarrollo Sostenible Para las Subregiones

CODECHOCO



RESOLUCION No. 1364 DE 2021

06 SEP 2021





Oportunidad y desarrollo sostenible para las subregiones
 Quidó Carrera 1° N° 22-96 Tels.: 6711510
 Correo electrónico: contacto@codechoco.gov.co
 www.codechoco.gov.co

No Arbol	ESPECIE	DAP m	ALTURA mts	AREA BASAL Mts	VOLUMEN Mts3
274	Paco	0,12	4	0,011	0,036
275	Palma mame	0,25	6	0,049	0,231
276	Mata palo	0,50	10	0,196	1,542
277	Yarumo	0,20	10	0,031	0,247
278	Yarumo	0,25	12	0,049	0,463
279	Guamo	0,60	18	0,283	3,997
280	Paco	0,35	15	0,096	1,133
281	Pogo	0,31	9	0,075	0,534
282	Pogo	0,33	9	0,086	0,605
283	Yarumo	0,30	12	0,071	0,666
284	Corcho	0,36	10	0,102	0,799
285	Yarumo	0,12	9	0,011	0,080
286	Yarumo	0,28	18	0,062	0,871
287	Pogo	0,28	9	0,062	0,435
288	Pogo	0,30	9	0,071	0,500
289	Acerin	0,80	18	0,503	7,106
290	Coralito	0,20	8	0,031	0,197
291	Yarumo	0,22	8	0,038	0,239
292	Yarumo	0,10	8	0,008	0,049
293	Yarumo	0,22	10	0,038	0,299
294	Acerin	0,70	20	0,385	6,045
295	Acerin	1,70	23	2,270	41,002
296	Nacedera	0,12	7	0,011	0,062
297	Hormigo	0,27	10	0,057	0,450
298	Coralito	0,30	10	0,071	0,555
299	Yarumo	0,10	8	0,008	0,049
300	Casagero	0,60	10	0,283	2,221
301	Casagero	0,15	5	0,018	0,069
302	Paco	0,15	5	0,018	0,069
303	Casagero	0,15	6	0,018	0,083
304	Casagero	0,13	6	0,013	0,063
305	Casagero	0,20	6	0,031	0,148
306	Casagero	0,27	6	0,057	0,270
307	Lechero	1,46	10	1,674	13,149
308	Casagero	0,28	6	0,062	0,290
309	Hormigo	0,24	6	0,045	0,213
310	Hormigo	0,30	5	0,071	0,278
311	Hormigo	0,15	5	0,018	0,069
312	Jaboncillo	0,27	9	0,057	0,405
313	Coralito	0,27	9	0,057	0,405
314	Coralito	0,27	9	0,057	0,405

“Por medio de la cual se concede una Autorización para Aprovechamiento Forestal Único


RESOLUCION No. DE 2021 0 6 SEP 2021

1334

Oportunidad y Desarrollo Sostenible Para las Subregiones

CODECHOCO





CODECHOCO
 Oportunidad y Desarrollo
 Sostenible Para las Subregiones

"Por medio de la cual se concede una Autorización para Aprovechamiento Forestal Único

RESOLUCION No. 1364 DE 2021

06 SEP 2021

No Arbol	ESPECIE	DAP m	ALTURA mts	AREA BASAL Mts	VOLUMEN Mts3
315	Yarumo	0,27	9	0,057	0,405
316	Hormigo	0,13	7	0,013	0,073
317	Casagero	0,11	8	0,010	0,060
318	Yarumo	0,11	11	0,010	0,082
319	Yarumo	0,11	10	0,010	0,075
320	Yarumo	0,11	7	0,010	0,052
321	Casagero	0,12	6	0,011	0,053
322	Casagero	0,10	6	0,008	0,037
323	Casagero	0,18	6	0,025	0,120
324	Casagero	0,15	6	0,018	0,083
325	Casagero	0,20	6	0,031	0,148
326	Casagero	0,35	6	0,096	0,453
327	Casagero	0,40	6	0,126	0,592
328	Coralito	0,20	8	0,031	0,197
329	Yarumo	0,24	10	0,045	0,355
330	Coralito	0,14	7	0,015	0,085
331	Coralito	0,16	9	0,020	0,142
332	Coralito	0,16	6	0,020	0,095
333	Coralito	0,18	7	0,025	0,140
334	Coralito	0,25	8	0,049	0,308
335	Coralito	0,30	6	0,071	0,333
336	Palo perico	0,40	80	0,126	7,896
337	Mata palo	0,50	9	0,196	1,388
338	Yarumo	0,27	10	0,057	0,450
339	Casagero	0,22	5	0,038	0,149
340	Casagero	0,30	5	0,071	0,278
341	Casagero	0,30	5	0,071	0,278
342	Casagero	0,25	5	0,049	0,193
343	Palma quita sol	0,40	6	0,126	0,592
344	Sangre Gallo	0,30	6	0,071	0,333
345	Cauchillo	0,50	7	0,196	1,079
346	Yarumo	0,18	6	0,025	0,120
347	Yarumo	0,18	6	0,025	0,120
348	Yarumo	0,16	6	0,020	0,095
349	Palma quita sol	0,50	3	0,196	0,463
350	Palma quita sol	0,50	9	0,196	1,388
351	Palma quita sol	0,50	4	0,196	0,617
352	Palma quita sol	0,50	8	0,196	1,234
353	Palma quita sol	0,50	6	0,196	0,925
354	Palma quita sol	0,50	5	0,196	0,771
355	Palma quita sol	0,50	9	0,196	1,388

Oportunidad y desarrollo sostenible para las subregiones
 Quidó Carrera 1° N° 22-96 Tels.: 6711510
 Correo electrónico: contacto@codechoco.gov.co
 www.codechoco.gov.co

GD-PR-01-FR-01 V.122-01-13






Oportunidad y desarrollo sostenible para las subregiones
Qubdó Carrera 1° N° 22-96 Tels.: 6711510
Correo electrónico: contacto@codechoco.gov.co
www.codechoco.gov.co


No Arbol	ESPECIE	DAP m	ALTURA mts	AREA BASAL M2S	VOLUMEN M2S3
356	Palma quita sol	0.50	8	0.196	1.234
357	Palma quita sol	0.50	10	0.196	1.542
358	Palma quita sol	0.50	14	0.196	2.159
359	Palma quita sol	0.50	14	0.196	2.159
360	Palma quita sol	0.50	14	0.196	2.159
361	Palma quita sol	0.49	15	0.189	2.222
362	Palma quita sol	0.46	15	0.166	1.958
363	Palma quita sol	0.48	15	0.181	2.132
364	Palma quita sol	0.47	15	0.173	2.044
365	Palma quita sol	0.50	15	0.196	2.313
366	Palma quita sol	0.55	15	0.238	2.799
367	Palma quita sol	0.55	15	0.238	2.799
368	Sangre Gallo	0.26	4	0.053	0.167
369	Coralito	0.90	5	0.636	2.498
370	Coralito	0.35	6	0.096	0.453
371	Coralito	0.20	6	0.031	0.148
372	Pantano	0.60	8	0.283	1.777
373	Cauchillo	0.14	8	0.015	0.097
374	Yarumo	0.13	8	0.013	0.083
375	Pantano	0.13	8	0.013	0.083
376	Yarumo	0.10	14	0.008	0.086
377	Sangre Gallo	0.24	5	0.045	0.178
378	Sangre Gallo	0.21	6	0.035	0.163
379	Coralito	0.20	7	0.031	0.173
380	Hornigo	0.18	6	0.025	0.120
381	Yarumo	0.12	10	0.011	0.089
382	Yarumo	0.12	9	0.011	0.080
383	Yarumo	0.12	9	0.011	0.080
384	Hornigo	0.15	6	0.018	0.083
385	Hornigo	0.15	6	0.018	0.083
386	Yarumo	0.16	13	0.020	0.205
387	Hornigo	0.78	16	0.478	6.005
388	Cauchillo	0.75	18	0.442	6.246
389	Guamo	0.40	11	0.126	1.086
390	Yarumo	0.25	10	0.049	0.386
391	Guayabillo	0.20	6	0.031	0.148
392	Madroño	0.30	6	0.071	0.333
393	Madroño	0.30	6	0.071	0.333
394	Yarumo	0.20	14	0.031	0.345
395	Palmito	0.90	10	0.636	4.997
396	Coralito	0.16	9	0.020	0.142

Unico
"Por medio de la cual se concede una Autorización para Aprovechamiento Forestal

CODECHOCO
Oportunidad y Desarrollo
Sostenible Para las Subregiones

RESOLUCION NO. 1364 DE 2021
06 SEP 2021





Oportunidad y desarrollo sostenible para las subregiones
Quibdó Carrera 1° N° 22-96 Tels.: 6711510
Correo electrónico: contacto@codechoco.gov.co
www.codechoco.gov.co

No Arbol	ESPECIE	DAP m	ALTURA mts	AREA BASAL Mts	VOLUMEN MRS
397	Guamo	0.90	12	0.636	5.996
398	Caradero Negro	0.60	12	0.283	2.665
399	Cauchillo	0.70	13	0.385	3.929
400	Guamo	0.75	10	0.442	3.470
401	Guamo	1.20	10	1.131	8.883
402	Mata palo	0.30	8	0.071	0.444
403	Nacedero	0.60	13	0.283	2.887
404	Guamo	0.80	15	0.503	5.922
405	Cauchillo	0.70	9	0.385	2.720
406	Guamo	0.70	10	0.385	3.023
407	Guamo	0.90	18	0.636	8.994
408	Guamo	1.20	19	1.131	16.877
409	Guamo	1.00	18	0.785	11.103
410	Mata palo	0.80	10	0.503	3.948
411	Yarumo	0.70	10	0.385	3.023
412	Zapote de monte	0.80	10	0.503	3.948
413	Guamo	0.10	7	0.008	0.043
414	Baño	0.30	10	0.071	0.555
415	Baño	0.28	10	0.062	0.484
416	Baño	0.30	10	0.071	0.555
417	Yarumo	0.20	11	0.031	0.271
418	Guamo	0.12	8	0.011	0.071
419	Yarumo	0.12	15	0.011	0.133
420	Yarumo	0.12	18	0.011	0.160
421	Guamo	0.12	10	0.011	0.089
422	Palma sancóna	0.35	9	0.096	0.680
423	Pogo	0.70	12	0.385	3.627
424	Pogo	0.70	10	0.385	3.023
425	Palma sancóna	0.50	13	0.196	2.005
426	Palma sancóna	0.30	6	0.071	0.333
427	Palma sancóna	0.40	9	0.126	0.888
428	Palma sancóna	0.36	11	0.102	0.879
429	Palma sancóna	0.40	10	0.126	0.987
430	Yarumo	0.40	13	0.126	1.283
431	Aliso	0.69	13	0.374	3.818
432	Aliso	0.67	12	0.353	3.323
433	Aliso	0.20	10	0.031	0.247
434	Corallito	0.30	9	0.071	0.500
435	Pogo	0.26	6	0.053	0.250
436	Guamo	0.20	6	0.031	0.148
437	Aserrín	0.65	14	0.332	3.649


"Por medio de la cual se concede una Autorización para Aprovechamiento Forestal Único


RESOLUCION No. 1304 DE 2021

06 SEP 2021

Oportunidad y Desarrollo Sostenible Para las Subregiones


CODECHOCO





No Arbol	ESPECIE	DAP m	ALTURA mts	AREA BASAL Mts	VOLUMEN Mts3
438	Aserrín	1,15	23	1,039	18,763
439	Guadua	0,16	10	0,020	0,158
440	Guadua	0,18	8	0,025	0,160
441	Guadua	0,15	9	0,018	0,125
442	Guadua	0,12	7	0,011	0,062
443	Guadua	0,10	10	0,008	0,062
444	Guadua	0,14	8	0,015	0,097
445	Guadua	0,15	9	0,018	0,125
446	Yarumo	0,35	14	0,096	1,058
447	Guadua	0,10	10	0,008	0,062
448	Guadua	0,12	11	0,011	0,098
449	Guadua	0,24	11	0,045	0,391
450	Guadua	0,23	12	0,042	0,392
451	Guadua	0,22	11	0,038	0,328
452	Guadua	0,21	11	0,035	0,299
453	Guadua	0,25	10	0,049	0,386
454	Guadua	0,22	13	0,038	0,388
455	Guadua	0,27	8	0,057	0,360
456	Guadua	0,31	10	0,075	0,593
457	Guadua	0,34	12	0,091	0,856
458	Guadua	0,35	12	0,096	0,907
459	Guamo	1,30	17	1,327	17,722
460	Nacedero	0,48	7	0,181	0,995
461	Nacedero	0,40	8	0,126	0,790
462	Guadua	0,28	10	0,062	0,484
463	Guadua	0,31	12	0,075	0,711
464	Guadua	0,30	12	0,071	0,666
465	Pantano	1,20	14	1,131	12,436
466	Yarumo	0,50	18	0,196	2,776
467	Yarumo	0,50	16	0,196	2,467
468	Guamo	0,70	19	0,385	5,743
469	Guamo	0,70	15	0,385	4,534
470	Guamo	0,80	22	0,503	8,685
471	Yarumo	0,70	25	0,385	7,556
472	Guadua	0,10	14	0,008	0,086
473	Guadua	0,12	15	0,011	0,133
474	Guadua	0,15	17	0,018	0,236
475	Guadua	0,18	20	0,025	0,400
476	Guadua	0,28	14	0,062	0,677
477	Guamo	0,80	20	0,503	7,896
478	Guamo	0,70	19	0,385	5,743






No Arbol	ESPECIE	DAP m	ALTURA mts	AREA BASAL Mts	VOLUMEN Mts3
479	Guamo	0.70	16	0.385	4.836
480	Guamo	0.70	18	0.385	5.441
481	Guamo	0.70	20	0.385	6.045
482	Guamo	1.08	20	0.916	14.390
483	Yarumo	0.30	18	0.071	0.999
484	Guamo	0.60	12	0.283	2.665
485	Guadua	0.20	13	0.031	0.321
486	Guadua	0.22	12	0.038	0.358
487	Guadua	0.20	10	0.031	0.247
488	Guadua	0.30	13	0.071	0.722
489	Guadua	0.40	18	0.126	1.777
490	Guadua	0.40	18	0.126	1.777
491	Guadua	0.35	15	0.096	1.133
492	Guadua	0.35	16	0.096	1.209
493	Guadua	0.30	13	0.071	0.722
494	Guadua	0.30	14	0.071	0.777
495	Guadua	0.33	15	0.086	1.008
496	Guadua	0.35	16	0.096	1.209
497	Guadua	0.40	18	0.126	1.777
498	Guadua	0.40	18	0.126	1.777
499	Guadua	0.40	18	0.126	1.777
500	Guamo	0.43	15	0.145	1.711
501	Guamo	0.35	9	0.096	0.680
502	Guamo	0.60	12	0.283	2.665
503	Guamo	0.45	7	0.159	0.874
504	paco	0.80	15	0.503	5.922
505	Guamo	0.30	10	0.071	0.555
506	Guamo	0.70	15	0.385	4.534
507	Guamo	0.60	15	0.283	3.331
508	Coralito	0.30	7	0.071	0.389
509	Guamo	0.25	13	0.049	0.501
510	Guamo	0.55	13	0.238	2.426
511	Mata palo	0.43	15	0.145	1.711
512	Mata palo	0.45	15	0.159	1.874
513	Mata palo	0.60	15	0.283	3.331
514	Guadua	0.16	18	0.020	0.284
515	Guadua	0.16	18	0.020	0.284
516	Guadua	0.16	18	0.020	0.284
517	Guadua	0.16	18	0.020	0.284
518	Guadua	0.14	18	0.015	0.218
519	Guadua	0.14	18	0.015	0.218

“Por medio de la cual se concede una Autorización para Aprovechamiento Forestal Único

RESOLUCION No. 13 DE 2021

06 SEP 2021





No Arbol	ESPECIE	DAP m	ALTURA mts	AREA BASAL M2s	VOLUMEN M3s
520	Guadua	0.12	18	0.011	0.160
521	Guadua	0.12	18	0.011	0.160
522	Guadua	0.12	18	0.011	0.160
523	Guadua	0.12	18	0.011	0.160
524	Guadua	0.12	18	0.011	0.160
525	Mata palo	0.58	10	0.264	2.075
526	Mata palo	0.60	10	0.283	2.221
527	Aliso	0.20	8	0.031	0.197
528	Guamo Cajeta	0.20	10	0.031	0.247
529	Guamo Cajeta	0.20	12	0.031	0.296
530	Guamo Cajeta	0.14	10	0.015	0.121
531	Guamo Cajeta	0.75	10	0.442	3.470
532	Guamo Cajeta	0.35	20	0.096	1.511
533	Guamo churimo	0.35	18	0.096	1.360
534	Guamo	0.30	10	0.071	0.555
535	Balzo	0.30	22	0.071	1.221
536	Yarumo	0.30	22	0.071	1.221
537	Guamo	0.72	20	0.407	6.396
538	Nacedero	0.25	3	0.049	0.116
539	Corallito	0.70	10	0.385	3.023
540	Yarumo	0.39	15	0.119	1.407
541	Corallito	0.30	5	0.071	0.278
542	Matapalo	0.60	10	0.283	2.221
543	Pogo	0.24	5	0.045	0.178
544	Corallito	0.20	7	0.031	0.173
545	Yarumo	0.20	10	0.031	0.247
546	Yarumo	0.39	20	0.119	1.876
547	Pogo	0.30	7	0.071	0.389
548	Yarumo	0.29	10	0.066	0.519
549	Yarumo	0.30	25	0.071	1.388
550	Balzo	0.27	13	0.057	0.585
551	Yarumo	0.27	13	0.057	0.585
552	Corallito	0.20	9	0.031	0.222
553	Corallito	0.39	11	0.119	1.032
554	Paco	0.20	9	0.031	0.222
555	Sangre Gallo	0.30	10	0.071	0.555
556	Yarumo	0.22	12	0.038	0.358
557	Yarumo	0.25	13	0.049	0.501
558	Yarumo	0.22	11	0.038	0.328
559	Yarumo	0.20	13	0.031	0.321
560	Yarumo	0.20	13	0.031	0.321

"Por medio de la cual se concede una Autorización para Aprovechamiento Forestal Único


Oportunidad y desarrollo sostenible para las subregiones


CODECHOCO



RESOLUCION No. 1364 DE 2021

06 SEP 2021





Oportunidad y desarrollo sostenible para las subregiones

Quibdó Carrera 1° No 22-96 Tels.: 6711510
Correo electrónico: contacto@codechoco.gov.co

www.codechoco.gov.co

GD-PR-01-FR-01 V.122-01-13

No Arbol	ESPECIE	DAF m	ALTURA mts	AREA BASAL Mts	VOLUMEN Mts3
561	Yarumo	0.45	14	0.159	1.749
562	Guamo	0.20	7	0.031	0.173
563	Matapalo	0.10	20	0.008	0.123
564	Guamo	0.12	8	0.011	0.071
565	Guamo	0.12	8	0.011	0.071
566	Guamo	0.20	10	0.031	0.247
567	Baiso	0.17	4	0.023	0.071
568	Baiso	0.17	4	0.023	0.071
569	Baiso	0.17	4	0.023	0.071
570	Yarumo	0.18	8	0.025	0.160
571	Yarumo	0.29	12	0.066	0.623
572	Matapalo	0.58	12	0.264	2.490
573	Yarumo	0.33	14	0.086	0.940
574	Guamo	0.37	20	0.108	1.689
575	Guamo	0.42	17	0.139	1.850
576	Pantano	0.39	10	0.119	0.938
577	Cargadero	0.38	11	0.113	0.980
578	Yarumo	0.40	12	0.126	1.184
579	Guamo	0.34	13	0.091	0.927
580	Pogo	0.37	10	0.108	0.844
581	Pogo	0.31	10	0.075	0.593
582	Yarumo	0.30	13	0.071	0.722
583	Yarumo	0.28	12	0.062	0.580
584	Yarumo	0.27	15	0.057	0.675
585	Yarumo	0.20	10	0.031	0.247
586	Yarumo	0.20	10	0.031	0.247
587	Yarumo	0.27	12	0.057	0.540
588	Guamo	0.30	10	0.071	0.555
589	Yarumo	0.25	10	0.049	0.386
590	Mata palo	0.35	10	0.096	0.756
591	Pogo	0.39	10	0.119	0.938
592	Pogo	0.58	15	0.264	3.113
593	Pogo	0.63	15	0.312	3.672
594	Pogo	0.53	15	0.221	2.599
595	Pogo	0.45	10	0.159	1.249
596	Yarumo	0.34	20	0.091	1.426
597	Yarumo	0.28	10	0.062	0.484
598	Corallito	0.25	6	0.049	0.231
599	Corallito	0.27	5	0.057	0.225
600	Corallito	0.27	5	0.057	0.225
601	Pogo	0.40	9	0.126	0.888

"Por medio de la cual se concede una Autorización para Aprovechamiento Forestal Único

Oportunidad y Desarrollo Sostenible Para las Subregiones

CODECHOCO



RESOLUCION No. 1364 DE 2021

06 SEP 2021



"Por medio de la cual se concede una Autorización para Aprovechamiento Forestal Único

No Arbol	ESPECIE	DAP m	ALTURA mts	AREA BASAL Mts	VOLUMEN Mts3
602	Coralito	0,27	6	0,057	0,270
603	Coralito	0,25	5	0,049	0,193
604	Pogo	0,25	6	0,049	0,231
605	Cascagero	0,33	7	0,086	0,470
606	pogo	0,33	7	0,086	0,470
607	Lechero	0,26	7	0,053	0,292
608	Pogo	0,98	11	0,754	6,517
TOTAL				90,772	962,686

ARTÍCULO TERCERO: Los términos establecidos para la realizar del aprovechamiento forestal único, están planteados en el PLAN DE APROVECHAMIENTO FORESTAL presentado y el otorgamiento será contado a partir de la notificación y publicación.

ARTICULO CUARTO : El **CONSORCIO VÍAS Y EQUIPOS PACÍFICO 2021**, identificado con el Nit 901441562-8, representado legalmente por el señor **CARLOS FERNANDO MENDEZ LEZAMA**, identificado con cédula de ciudadanía número 14.270.552 de Armero-Tolima , deberá cancelar por concepto de tasas retributivas y derechos, los valores establecidos en las Resolución 0032 del 19 de enero del 2.009, 0353 del 11 de marzo de 2019 se ordena actualizar la Tasa Compensatoria por Aprovechamiento Forestal Maderable en Bosques Naturales, teniendo en cuenta los criterios, valores y cálculos del monto a pagar de que trata del Decreto 1390 de 2018 expedido por el Ministerio de Ambiente y Desarrollo Sostenible - MADS "Por el cual se adiciona un capitulo al Título 9, de la Parle 2, del Libro 2, del Decreto 1076 de 2015 y la Resolución 1479 de 2018 del MADS, emanado de la Dirección de CODECHOCO o el que lo modifique y se tendrían en cuenta además los incrementos anuales de ley que en tal sentido se hagan.

ARTÍCULO QUINTO: Será responsabilidad del señor **CARLOS FERNANDO MENDEZ LEZAMA**, identificado con cédula de ciudadanía número 14.270.552 de Armero-Tolima, en calidad de Representante Legal del **CONSORCIO VÍAS Y EQUIPOS PACÍFICO 2021**, identificado con el Nit 901441562- 8, verificar y cumplir con los requerimientos correspondientes a la compensación, con base en el plan de aprovechamiento forestal único.

ARTÍCULO SEXTO: El **CONSORCIO VÍAS Y EQUIPOS PACÍFICO 2021**, identificado con el Nit 901441562-8, representado legalmente por el señor **CARLOS FERNANDO MENDEZ LEZAMA**, identificado con cédula de ciudadanía número 14.270.552 de Armero-Tolima, deberá Presentar a CODECHOCÓ, dentro de los quince (15) días siguientes a la notificación de la presente resolución, el Plan de Compensación Forestal para las especies aprovechadas y dar cumplimiento a los requerimientos de la corporación e implementar las siguientes medidas y recomendaciones , con el propósito de disminuir los impactos presentados así:

1. *Conceder autorización para el Aprovechamiento de Seiscientos ocho (608) árboles de especies vegetales en estado brinsal y fustal con volumen total de Novecientos sesenta y dos como seiscientos ochenta y seis metros cúbicos (962,686 M³.) de madera en bruto, los cuales se encuentran en el área de influencia del proyecto "Mejoramiento,*

Oportunidad y desarrollo sostenible para las subregiones

Quibdó Carrera 1° N° 22-96 Tels.: 6711510

Correo electrónico: contacto@codechoco.gov.co

www.codechoco.gov.co



CODECHOCÓ
Oportunidad y Desarrollo
Sostenible Para las Subregiones

RESOLUCION No. 1364 DE 2021

06 JUL 2021

"Por medio de la cual se concede una Autorización para Aprovechamiento Forestal Único

Gestión Predial, Social y Ambiental Sostenible de la Carretera Medellín – Quibdó – Peñalisa, en los departamentos de Choco y Antioquia, En Marco del Programa de obra pública "Concluir y Concluir Para La Reactivación De Las Regiones" en un área de dos (2) Hectáreas.

2. *Se propone restaurar 7 hectáreas como medida de compensación forestal con ocasión a la intervención de dos hectáreas.*
3. *Para el establecimiento de la compensación se debe mantener una densidad de siembra de 500 individuos forestales por hectárea, para un total de 3500 individuos a establecer.*
4. *La duración de la medida compensatoria será de tres meses para el establecimiento y resiembra de las especies en las plantaciones forestales y Nueve meses de mantenimiento.*
5. *Los solicitantes, debe allegar un plan de compensación de acuerdo a las actividades que se proponen en un término no mayor a 15 días hábiles, el cual será evaluado y concertado con la autoridad Ambiental.*

ARTICULO SEPTIMO: Los gastos que demanden los desplazamientos de los técnicos para la realización de visitas de seguimiento y monitoreo, así como los de directivos de CODECHOCÓ, para adelantar evaluaciones de los aprovechamientos, serán sufragados por el usuario, mediante la consignación de los servicios al Fondo Rotatorio de CODECHOCO, previa liquidación y facturación de la oficina de recaudo de la Corporación.

ARTICULO OCTAVO : De conformidad con lo establecido en el artículo 62 de la Ley 99 de 1993, la Corporación, salvo los casos de emergencia, podrá mediante resolución motivada, sustentada en concepto técnico, revocar o suspender la autorización de aprovechamiento forestal que se otorga mediante el presente acto administrativo al **CONSORCIO VÍAS Y EQUIPOS PACÍFICO 2021**, identificado con el Nit 901441562-8, representado legalmente por el señor **CARLOS FERNANDO MENDEZ LEZAMA**, identificado con cédula de ciudadanía número 14.270.552 de Armero-Tolima, cuando quiera que las condiciones y exigencias por el establecidas, no se estén cumpliendo.

ARTICULO NOVENO: Se considerará como abandono del aprovechamiento, la suspensión de actividades por un término igual o superior a noventa (90) días calendario, salvo razones de fuerza mayor o caso fortuito, oportunamente comunicada por escrito a CODECHOCÓ y debidamente comprobada por los técnicos de la Corporación en la zona.

ARTÍCULO DÉCIMO: Los aspectos técnicos, administrativos y las consideraciones ambientales aplicables, contempladas en los conceptos técnicos de aprobación de otorgamiento de la autorización de aprovechamiento forestal único, de 10 de Septiembre de 2020, los cuales reposan en el expediente, hacen parte integral del presente acto administrativo.

ARTICULO DECIMO PRIMERO: Contra la presente resolución procede el recurso de reposición por la vía gubernativa ante el Director General de CODECHOCO, el cual podrá interponerse dentro de los diez (10) días hábiles siguientes a la fecha de notificación de la presente providencia.

ARTICULO DECIMO SEGUNDO : Notifíquese la presente resolución al señor **CARLOS FERNANDO MENDEZ LEZAMA**, identificado con cédula de ciudadanía número 14.270.552 de Armero-Tolima,

Oportunidad y desarrollo sostenible para las subregiones

Quibdó Carrera 1° N° 22-96 Tels.: 6711510

Correo electrónico: contacto@codechoco.gov.co

www.codechoco.gov.co



"Por medio de la cual se concede una Autorización para Aprovechamiento Forestal Único

en calidad de representante legal del **CONSORCIO VÍAS Y EQUIPOS PACÍFICO 2021**, identificado con el Nit 901441562-8, o a su Representante Técnico, así mismo remítase copia del presente acto administrativo a la Procuraduría Judicial Ambiental y Agraria - Zona Quibdó y al Subdirector de Desarrollo Sostenible de CODECHOCÓ y a la Alcaldía del municipio de Carmen de Atrato para su conocimiento y fines pertinentes.

ARTICULO DECIMO TERCERO: Comuníquese y Publíquese conforme a los términos establecidos en el artículo 71 de la ley 99 de 1.993 en concordancia con el artículo 33 del decreto 1076 de 2015 y los artículos 66 y 67 del Nuevo Código Contencioso Administrativo.

NOTIFIQUESE, COMUNIQUESE PUBLIQUESE Y CUMPLASE

Dado en Quibdó, a los 06 SEP 2021

ARNOLD ALEXANDER RINCÓN LÓPEZ
Director General de CODECHOCÓ

proyecto/elaboro	Revisó v°/B/	Revisó v°/B/	Número de paginas
Paula Lozano	Maria Angélica Arriaga	Gerson Calcedo Enrique	40
Los arriba firmantes, declaramos que hemos revisado el presente documento y lo encontramos ajustado a las normas y disposiciones legales y/o técnicas vigentes			

