

"Por medio de la cual se Autoriza un Aprovechamiento Forestal Persistente"

**EL DIRECTOR GENERAL DE LA CORPORACIÓN AUTÓNOMA REGIONAL PARA EL DESARROLLO SOSTENIBLE DEL CHOCHO – CODECHOCO – En uso de sus facultades legales y estatutarias en especial de las conferidas por los artículos 29, numeral 1, 31 numeral 9 y 39, inciso final de la Ley 99 de 1993, Ley 70 de 1993 y Decreto Reglamentario 1745/95, Decreto 1076 de 2015, Resolución 0906 de 2021, Resolución 1272 de 2022 expedida por el MADS, 987/98 expedida por CODECHOCO**

y

**CONSIDERANDO:**

Que mediante Formulario Único, el Consejo Comunitario Mayor Del Municipio De Cértegui-COCOMACER, identificado con el NIT 818001285-4, representado legalmente por el señor **ERLIN ALVEIRO MURILLO MORENO**, identificado con cédula de ciudadanía número 11.802.690 de Quibdó, presentó ante CODECHOCO, permiso de Aprovechamiento Forestal Persistente, para aprovechar un bosque comunitario en un predio de propiedad del Consejo Comunitario, adjudicado mediante resolución de tierras del extinto INCORA N° 02728 del 27 de Diciembre de 2.001, con una extensión de Veintidós Mil Doscientos Setenta Y Cinco Hectáreas Con Catorce Metros Cuadrados (25.275 Has-0,14m<sup>2</sup>), ubicado en Jurisdicción del Municipio de Cértegui-Departamento del Chocó.

Que el día 29 de Noviembre de 2022, el Consejo Comunitario Mayor Del Municipio De Cértegui-COCOMACER, identificado con el NIT 818001285-4, representado legalmente por el señor **ERLIN ALVEIRO MURILLO MORENO**, identificado con cédula de ciudadanía número 11.802.690 de Quibdó, a través del ingeniero agroforestal **WALNER PALACIOS MOSQUERA**, identificado con tarjeta profesional N° TP 05279-209082-ANT, allegó el Plan de Manejo Forestal en un área de 400 Has para el análisis y consideración de CODECHOCO, con el cumplimiento de todos los requisitos establecidos en el decreto 1076 de 2015, las notas técnicas del MADS y la resolución interna 987 de 1998, en la cual contempla todas las consideraciones ambientales, aspectos técnicos y económicos, con el propósito de acceder a la autorización de aprovechamiento forestal.

Que por reunir los requisitos legales establecidos en el Decreto 1076 de 2015, esta Corporación abrió expediente VITAL N° 2300081800128522001 y mediante Auto 0275 del 09 de Diciembre de 2022, admitió y avocó el conocimiento del trámite de la solicitud para aprovechamiento forestal persistente, presentada el Consejo Comunitario Mayor Del Municipio De Cértegui-COCOMACER, identificado con el NIT 818001285-4, representado legalmente por el señor **ERLIN ALVEIRO MURILLO MORENO**, identificado con cédula de ciudadanía número 11.802.690 de Quibdó.

Una vez admitida la solicitud de aprovechamiento forestal por la oficina jurídica y previa revisión del cumplimiento de los requisitos establecidos en el Decreto 1076 del 26 de mayo del 2015, en su artículo 2.2.1.1.4.1 al 2.2.1.1.4.6 y de conformidad con el Estatuto Forestal de CODECHOCO, aprobado mediante 0791 del 17 de Junio de 2016, el expediente con radico 2300081800128522001, fue allegado a la Subdirección de Desarrollo Sostenible, mediante memorando N°0808 para que se realice la visita de evaluación y se determine si es factible conceder autorización de aprovechamiento forestal persistente, al Consejo Comunitario Mayor Del Municipio De Cértegui-COCOMACER, identificado con el NIT 818001285-4, representado legalmente por el señor **ERLIN ALVEIRO MURILLO MORENO**, identificado con cédula de ciudadanía número 11.802.690 de Quibdó.


Que revisada la unidad de corta para Cuatrocientas (400 hectáreas, se encuentra acorde con los términos de referencia establecidos en el decreto 1076 del 2015, las notas técnicas del MADS.

**Oportunidad y desarrollo sostenible para las subregiones**

Quibdó Carrera 1° N° 22-96 Tels.: 6711510

Correo electrónico: [contacto@codechoco.gov.co](mailto:contacto@codechoco.gov.co)

[www.codechoco.gov.co](http://www.codechoco.gov.co)



Que Revisado el Plan de Manejo Forestal para Cuatrocientas (400) hectáreas, se encuentra acorde con los términos de referencia establecidos en el decreto 1076 de 2015, las notas técnicas del MADS.

Que mediante resolución 0916 del 18 de junio de 2021, se ordena actualizar la Tasa Compensatoria por Aprovechamiento Forestal Maderable en Bosques Naturales, teniendo en cuenta los criterios, valores y cálculos del monto a pagar de que trata del Decreto 1390 de 2018 expedido por el Ministerio de Ambiente y Desarrollo Sostenible - MADS "Por el cual se adiciona un capítulo al Título 9, de la Parte 2, del Libro 2, del Decreto 1076 de 2015 y la Resolución 1479 de 2018 del MADS.

### CONSIDERACIONES JURÍDICAS:

Que, una vez realizada la evaluación técnica ambiental de la información y documentación presentada por el Consejo Comunitario Mayor Del Municipio De Cértegui-COCOMACER, identificado con el NIT 818001285-4, representado legalmente por el señor **ERLIN ALVEIRO MURILLO MORENO**, identificado con cédula de ciudadanía número 11.802.690 de Quibdó, relacionada con la solicitud para autorización de aprovechamiento forestal persistente es necesario establecer un sustento jurídico, teniendo en cuenta los principios y normas ambientales para el caso en comento así:

*El artículo 8 de la Carta Política determina que "es obligación del Estado y de las personas proteger las riquezas culturales y naturales de la nación".*

*A su vez el artículo 79 ibidem establece que "Todas las personas tienen derecho a gozar de un ambiente sano. La ley garantizará la participación de la comunidad en las decisiones que puedan afectarlo."*

Que el artículo 80 de la Constitución Política, dispone para el Estado la obligación de planificar el manejo y aprovechamiento de los recursos naturales, para garantizar su desarrollo sostenible, su conservación, restauración y sustitución. Además, deberá prevenir y controlar los factores de deterioro ambiental, imponer las sanciones legales y exigir la reparación de los daños causados.

Que en desarrollo de este orden constitucional y legal el artículo 2° de la Ley 99 de 1993, determinó que el entonces Ministerio de Ambiente, Vivienda y Desarrollo Territorial, (hoy Ministerio de Ambiente y Desarrollo Sostenible) es el organismo rector de la gestión del medio ambiente y de los recursos naturales renovables, encargado de impulsar una relación de respeto y armonía del hombre con la naturaleza y de definir, en los términos de la presente ley, las políticas y regulaciones a las que se sujetarán la recuperación, conservación, protección, ordenamiento, manejo, uso y aprovechamiento de los recursos naturales renovables y el medio ambiente de la Nación a fin de asegurar el desarrollo sostenible.

Que el artículo 5° numeral 42 de la ley 99 de 1.993, delega en el Ministerio De Ambiente, Vivienda y Desarrollo Territorial, hoy Ministerio de Ambiente y Desarrollo Sostenible, la facultad de fijar cupos globales y determinar las especies para el aprovechamiento de bosques naturales y la obtención de especímenes de flora y fauna silvestre, teniendo en cuenta la oferta y la capacidad de renovación de dichos recursos, con base en las cuales las Corporaciones Autónomas Regionales otorgarán los correspondientes permisos, concesiones y autorizaciones de aprovechamiento forestal.

Que según el numeral 2 del artículo 31 de la Ley 99 de 1993, le compete a las Corporaciones autónomas regionales "ejercer la función de máxima autoridad ambiental en el área de su Jurisdicción, de acuerdo con las normas de carácter superior y conforme a los criterios y directrices trazadas por el Ministerio del Medio Ambiente".

Que las corporaciones autónomas regionales tienen entre sus funciones la de ejercer las labores de evaluación, control, vigilancia, monitoreo, seguimiento de las actividades relacionadas con el uso, aprovechamiento, movilización, procesamiento, transformación y comercialización de los recursos





27 DIC 2022

naturales renovables ubicados en el área de su jurisdicción, al tenor de lo dispuesto en el artículo 23, los numerales 2, 9, 12 y 14 del artículo 31 de la Ley 99 de 1993.

Que el numeral 9 del artículo 31 de la Ley 99 de 1993, establece como función de las Corporaciones Autónomas Regionales: "Otorgar concesiones, permisos, autorizaciones y licencias ambientales requeridas por la ley para el uso, aprovechamiento o movilización de los recursos naturales renovables o para el desarrollo de actividades que afecten o puedan afectar el medio ambiente, otorgar permisos y concesiones para aprovechamientos forestales, concesiones para el uso de aguas superficiales y subterráneas y establecer vedas para caza y pesca deportiva".

Que a la Corporación Autónoma Regional para el Desarrollo Sostenible del Chocó: CODECHOCO-, le fue asignado el manejo, administración y fomento de los recursos naturales renovables dentro del territorio de su jurisdicción.

Que el Ministerio de Ambiente y Desarrollo Sostenible, mediante resolución 1272 de 2022, estableció un cupo global para la Corporación Autónoma Regional Para el Desarrollo Sostenible del Chocó - CODECHOCÓ de **TRESCIENTOS VEINTI CUATRO MIL CIENTO TREINTA Y SIETE CON CINCUENTA Y CINCO METROS CUBICOS (324.137,55)**, para atender las solicitudes de los usuarios, para aprovechamientos forestales persistentes en áreas forestales de la jurisdicción de CODECHOCÓ, atendiendo a que la Corporación cuenta con la ordenación en:

ACTO ADMINISTRATIVO	CUENCA	ÁREAS FORESTALES		
		PROTECTORA Ha	PRODUCTORA Ha	URBANA Ha
Acuerdo N°004 del 08 de agosto de 2016	MEDIO Y BAJO ATRATO	657.289	771.798	
Acuerdo 13 del 27 de noviembre de 2017	SAN JUAN Y COSTA PACÍFICA	629.689	875.900	1.354
Acuerdo 14 del 22 de diciembre de 2017	ALTO RÍO ATRATO	205.931,78	88.076,93	750,07
<b>SUBTOTALES</b>		1.492.910	1.735.775	2.104
<b>TOTAL</b>			<b>3.230.789</b>	

Que, en atención a las mencionadas ordenaciones, solo se solicitará Unidad de Corta Anual para otorgar el aprovechamiento.

Que en las áreas que a continuación se relacionan, se exigirá plan de manejo PMA y Unidad de Corta Anual UCA:

ACTO ADMINISTRATIVO	CUENCA	ÁREAS FORESTALES		
		PROTECTORA Ha	PRODUCTORA Ha	URBANA Ha
Acuerdo N° 015 del 12 de diciembre de 2012	BAUDO	176.375	229.136	-
	TAGACHI BUEY	48.124	42.094	-
	QUITO	77.082	89.357	-
<b>SUBTOTALES</b>		301.581	360.587	
			662.568	



**CODECHOCÓ**  
Oportunidad y Desarrollo  
Sostenible Para las Subregiones



N. DG-100-79-21-2022 N° 079  
**RESOLUCION No. 2295 DE 2022** 27 DIC. 2022

Que el artículo 3 de la resolución 1272 del 28 de septiembre de 2022, establece: **ARTÍCULO 3. ÁREAS** no ordenadas. Debido a la antigüedad y a la falta de información sobre las áreas productivas y tipos de bosques en los estudios de ordenación forestal de las cuencas Baudó, Tagachi – Buey y Quito, estas no fueron tenidas en cuenta para determinar el cupo global de aprovechamiento forestal fijado, por tal motivo, las solicitudes de aprovechamiento forestal persistentes y domésticos que se presenten sobre las superficies de éstas cuencas hidrográficas, deberán atender lo dispuesto en los artículos 2.2.1.1.7.16 y 2.2.1.1.4.5 del Decreto 1076 de 2015, relativos a áreas forestal y planes de manejo forestal en aprovechamiento.

Que el artículo cuarto de la resolución 1272 de 2022, establece:

**ARTICULO 4.** Zonificación Reserva Forestal del Pacífico. Dentro del proceso de otorgamiento de aprovechamiento forestal deberá tener en cuenta lo previsto definido en el inciso del artículo 4 de la Resolución 1926 del 2013 de este Ministerio, "Por la cual se adopta la zonificación y el ordenamiento de la Reserva Forestal del Pacífico, establecida en la Ley 2ª de 1959 y se toman otras determinaciones", en cuanto a los polígonos que limitan las zonas tipo A, que se distribuye en parte del suelo rural de los municipios de Alto Baudó (Pie de Pato), Atrato (Yuto), Bajo Baudó (Pizarro), el Cantón del San Pablo (Managrú), el Carmen, el Litoral del San Juan (Docordó), Istmina, Lloró, Medio Baudó (Boca de Pepé), Novita, Quibdó, Río Quito (Paimadó), Riosucio, San José del Palmar, Sipí, Unión Panamericana (Ánimas)]. Esta área abarca una extensión aproximada de 162.009,75 hectáreas, correspondientes al 97,89% del área de la Reserva Forestal del Pacífico en el Departamento de Chocó.

Que el Decreto 1076 de 2015 establece:

**ARTÍCULO 2.2.1.1.3.1.** Clases de aprovechamiento forestal de aprovechamiento forestal son:

a) *únicos: los que se realizan por una sola vez, en áreas donde con base en estudios técnicos se demuestre mejor aptitud de uso del suelo diferente al forestal o cuando existan razones de utilidad pública e interés social. Los aprovechamientos forestales únicos pueden contener la obligación de dejar limpio el terreno, al término del aprovechamiento, pero no la de renovar o conservar el bosque;*

b) *persistentes: los que se efectúan con criterios de sostenibilidad y con la obligación de conservar el rendimiento normal del bosque con técnicas silvícolas, que permitan su renovación. Por rendimiento normal del bosque se entiende su desarrollo o producción sostenible, de manera tal que se garantice la permanencia del bosque;*

c) *doméstico: los que se efectúan exclusivamente para satisfacer necesidades vitales domésticas sin que se puedan comercializar sus productos.*

Que el artículo 2.2.1.1.4.4 *ibidem*, dispone que: "Los aprovechamientos forestales persistentes de bosques naturales ubicados en terrenos de propiedad privada se adquieren mediante autorización."

**ARTÍCULO 2.2.1.1.4.4** Aprovechamiento. Los aprovechamientos forestales persistentes de bosques naturales ubicados en terrenos de propiedad privada se adquieren mediante autorización.

**ARTÍCULO 2.2.1.1.4.5.** Para los aprovechamientos forestales persistentes de bosque natural ubicados en terrenos de dominio público o privado, el interesado deberá presentar en el plan de manejo forestal un inventario estadístico para todas las especies a partir de diez centímetros (10 cm) de diámetro a la altura del pecho (DAP), con una intensidad de muestreo de forma tal que el error no sea superior al quince por ciento (15%) con una probabilidad del noventa y cinco por ciento (95%).

**Oportunidad y desarrollo sostenible para las subregiones**


Quibdó, Guacarán N° 22-96 Tels.: 6711510

Correo electrónico: [contacto@codechoco.gov.co](mailto:contacto@codechoco.gov.co)

[www.codechoco.gov.co](http://www.codechoco.gov.co)

GD-PR-01-ER-01 V.122-01-13





**RESOLUCION No. 2295 DE 2022** 27 DIC. 2022

Para los aprovechamientos menores de veinte (20) hectáreas, además de lo exigido en el presente artículo, el titular del aprovechamiento deberá presentar un inventario al ciento por ciento (100%) de las especies que se propone aprovechar, a partir un de un DAP de diez centímetros (10 cm) para el área solicitada.

Para los aprovechamientos iguales o superiores a veinte (20) hectáreas, además de lo exigido en el presente Artículo, el titular del aprovechamiento deberá presentar un inventario del ciento por ciento (100%) de las especies que pretende aprovechar, a partir de un DAP de centímetros (10cm) sobre la primera unidad de corta anual y así sucesivamente para cada unidad hasta la culminación del aprovechamiento

Este inventario deberá presentarse noventa (90) días antes de iniciarse el aprovechamiento sobre la unidad respectiva

**ARTÍCULO 2.2.1.1. 7.1. Procedimiento Solicitud.** Toda persona natural o jurídica que pretenda realizar aprovechamiento de bosques naturales o productos de la flora silvestre ubicados en terrenos de dominio público o privado deberá presentar, a la Corporación competente, una solicitud que contenga:

- a) Nombre del solicitante;
- b) Ubicación del predio, jurisdicción, linderos y superficie;
- c) Régimen de propiedad del área;
- d) Especies, volumen, cantidad o peso aproximado de lo que se pretende aprovechar y uso que se pretende dar a los productos;
- e) Mapa del área a escala según la extensión del predio. El presente requisito no se exigirá para la solicitud de aprovechamientos forestales domésticos.

**PARÁGRAFO.** Los linderos de las áreas solicitadas para aprovechamiento forestal serán establecidos con base en la cartografía básica del IGAC, cartografía temática del IDEAM o por la adoptada por las Corporaciones, siempre y cuando sea compatible con las anteriores, determinando las coordenadas planas y geográficas. En los casos donde no sea posible obtener la cartografía a escala confiable, las Corporaciones, en las visitas de campo a que hubiere lugar, fijarán las coordenadas con la utilización del Sistema de Posicionamiento Global (GPS), el cual será obligatorio.

**ARTÍCULO 2.2.1.1.7.10. Terminación aprovechamiento.** Cuando se den por terminadas las actividades de aprovechamiento de bosques naturales o de productos de la flora silvestre, bien sea por vencimiento del término, por agotamiento del volumen o cantidad concedida, por desistimiento o abandono, la Corporación efectuará la liquidación definitiva, previo concepto técnico, en el cual se dejará constancia del cumplimiento de los diferentes compromisos adquiridos por el usuario.

Mediante providencia motivada la Corporación procederá a requerir el cumplimiento de las obligaciones no realizadas. Cuando se constate el óptimo cumplimiento de las obligaciones se archivará definitivamente el expediente; en caso contrario, se iniciará el correspondiente proceso sancionatorio.

**PARÁGRAFO.** Se considerará como abandono del aprovechamiento forestal la suspensión de actividades por un término igual o superior a noventa (90) días calendario, salvo razones de caso fortuito o fuerza mayor, oportunamente comunicadas por escrito y debidamente comprobadas, por la Corporación respectiva.

**Oportunidad y desarrollo sostenible para las subregiones**

Quibdó Carrera 1ª N° 22-96 Tels.: 6711510

Correo electrónico: [contacto@codechoco.gov.co](mailto:contacto@codechoco.gov.co)

[www.codechoco.gov.co](http://www.codechoco.gov.co)







**ARTÍCULO 2.2.1.1.7.11.** Publicidad. Todo acto de inicio o ponga término a una actuación administrativa relacionada con el tema de los bosques de la flora silvestre, será notificado y publicado en la forma prevista en los Artículos 70 y 71 de la Ley 99 de 1993. Adicionalmente, se deberá enviar copia de los actos referidos a la(s) Alcaldía(s) Municipal(es) correspondiente, para que sean exhibidos en un lugar visible de éstas.

**ARTÍCULO 2.2.1.1.7.12.** Vigencia aprovechamiento. La vigencia de los permisos forestales será fijada de acuerdo con la clase de aprovechamiento solicitado, la naturaleza del recurso, la oferta disponible, la necesidad de establecer medidas para asegurar se renovabilidad, la cuantía y la clase de inversiones, sin exceder el plazo máximo y las condiciones establecidas en el artículo 55 del Decreto - Ley 2811 de 1974.

**ARTÍCULO 2.2.1.1.7.15.** Exclusividad. Las autorizaciones de aprovechamiento forestal de bosques naturales ubicados en terrenos de dominio privado, se otorgarán exclusivamente al propietario del predio.

**ARTÍCULO 2.2.1.1.7.16.** Áreas forestales. Las Corporaciones, a fin de planificar la ordenación y manejo de los bosques, reservarán, alinderarán y declararán las áreas forestales productoras y protectoras - productoras que serán objeto de aprovechamiento en sus respectivas jurisdicciones.

Cada área contará con un plan de ordenación forestal que será elaborado por la entidad administradora del recurso.

**PARÁGRAFO.** - Mientras las Corporaciones declaran las áreas mencionadas y elaboran los planes de ordenación, podrán otorgar aprovechamientos forestales con base en los planes de aprovechamiento y de manejo forestal presentados por los interesados en utilizar el recurso y aprobados por ellas.

**ARTÍCULO 2.2.1.1.4.5.** Para los aprovechamientos forestales persistentes de bosque natural ubicados en terrenos de dominio público o privado, el interesado deberá presentar en el plan de manejo forestal un inventario estadístico para todas las especies a partir de diez centímetros (10 cm) de diámetro a la altura del pecho (DAP), con una intensidad de muestreo de forma tal que el error no sea superior al quince por ciento (15%) con una probabilidad del noventa y cinco por ciento (95%).


Para los aprovechamientos menores de veinte (20) hectáreas, además de lo exigido en el presente artículo, el titular del aprovechamiento deberá presentar un inventario al ciento por ciento (100%) de las especies que se propone aprovechar, a partir un de un DAP de diez centímetros (10 cm) para el área solicitada.

Para los aprovechamientos iguales o superiores a veinte (20) hectáreas, además de lo exigido en el presente Artículo, el titular del aprovechamiento deberá presentar un inventario del ciento por ciento (100%) de las especies que pretende aprovechar, a partir de un DAP de centímetros (10cm) sobre la primera unidad de corta anual y así sucesivamente para cada unidad hasta la culminación del aprovechamiento

Este inventario deberá presentarse noventa (90) días antes de iniciarse el aprovechamiento sobre la unidad respectiva

Que con base en las Resoluciones 1280 de 2010, por medio de la cual el Ministerio de Ambiente Vivienda y Desarrollo Territorial, hoy Ministerio de Ambiente y Desarrollo Sostenible, estableció la escala tarifaria para el cobro de los servicios de Evaluación seguimiento de las licencias ambientales, permisos, concesiones, autorizaciones y demás instrumentos de manejo y control ambiental para proyectos cuyo valor sea inferior a 2.115 SMMY; y 764 del 28 de agosto de 2013, por medio de la cual se fija el monto de las tasas a cobrar por concepto de aprovechamiento de volúmenes en autorizaciones de aprovechamiento forestal persistente, se liquidó el valor a pagar por concepto de Evaluación la suma de **SIETE MILLONES**





**DOSCIENTOS NOVENTA Y DOS MIL TRESCIENTOS SETENTA Y SEIS PESOS (\$ 7.292.376)** y publicación de dicho acto administrativo en el boletín oficial de la Corporación **CINCUENTA MIL PESOS (\$50.000)** el cual según facturas N° FE-130339 y FE-130340, el cual fue consignado en la cuenta de ahorro N° 578493025 del Banco de Bogotá a nombre de CODECHOCÓ, que reposa en expediente a folios 35 y 36.

### CONSIDERACIONES TÉCNICAS

Dicho expediente, fue revisado en gabinete por el Ing. Jhoao Estibing Perea, en su calidad de Contratista de CODECHOCO, designado para realizar la visita técnica de campo previa revisión y valoración de la UCA, de acuerdo con el instrumento de apoyo "Protocolo para la Revisión y Evaluación de Planes de Manejo Forestal", protocolo adoptado por la Corporación mediante resolución 1375 de 2012, en el marco de la Estrategia Nacional de Prevención, Seguimiento Control y Vigilancia Forestal.

Que, de acuerdo con la revisión de la UCA, se pudo constatar que el expediente cumple con la siguiente información: 1) Información general del proyecto, 2) Descripción del área del proyecto, cartografía a escala 1:25.000, Verificación de áreas a aprovechar (ver adjunto certificación SIG-CODECHOCO), antecedentes del aprovechamiento en el área solicitada, características físicas del área (Topografía y suelos, hidrología, climatología), características bióticas del área, aspectos sociales y económicos, 3) Inventario forestal y Resultados (Cartografía del bosque objeto de aprovechamiento- Diseño del inventario (pre- muestreo, muestreo, Resultados del inventario forestal (Indicadores dasométricos, indicadores de estructura ecológica, Indicadores de diversidad), aspectos florísticos, 4) Justificación de las especies objeto de aprovechamiento, 5) Censo forestal de las especies solicitadas para el aprovechamiento, 6) Plan de aprovechamiento forestal. Por otra parte, se constataron las consideraciones contempladas en el Decreto 1076 de 2015, para posterior visita de campo.

Dicho expediente, fue revisado en gabinete por el Ing. Fabio Ledezma Rentería, en su calidad de contratista de CODECHOCO, designado para realizar la visita técnica de campo previa revisión y valoración de la UCA, de acuerdo con el instrumento de apoyo "Protocolo para la Revisión y Evaluación de Planes de Manejo Forestal", protocolo adoptado por la Corporación mediante resolución 1375 de 2012, en el marco de la Estrategia Nacional de Prevención, Seguimiento Control y Vigilancia Forestal.

Que, de acuerdo con la revisión de la UCA, se pudo constatar que el expediente cumple con la siguiente información: 1) Información general del proyecto, 2) Descripción del área del proyecto, cartografía a escala 1:25.000, Verificación de áreas a aprovechar la cual se ubican al interior de la Unidad de Ordenación Forestal de la cuenca del Río Quito, en una Zona Forestal Productora, El polígono solicitado tiene 400 ha de bosques densos altos de tierra firme. La solicitud no se encuentra dentro de las áreas del SINAP, ni se superponen con Zonas tipo A de la Reserva Forestal de la cuenca del Río Quito, ni con otras autorizaciones ya otorgadas. Revisadas las imágenes satelitales más recientes de la zona no se evidencia procesos de deforestación al interior del polígono solicitado, como lo indica la resolución 1272 del 28 de septiembre de 2022, ni con otras autorizaciones ya otorgadas. Revisadas las imágenes satelitales más recientes de la zona no se evidencia procesos de deforestación al interior del polígono solicitado (ver adjunto certificación SIG).

Antecedentes del aprovechamiento en el área solicitada, características físicas del área (Topografía y suelos, hidrología, climatología), características bióticas del área, aspectos sociales y económicos. 3), Inventario forestal y Resultados (Cartografía del bosque objeto de aprovechamiento- Diseño del inventario, Resultados del inventario forestal (Indicadores dasométricos), 4) Justificación de las especies objeto de aprovechamiento, 5) Censo forestal de las especies solicitadas para el aprovechamiento, 6) UCA. Por otra parte, se constataron las consideraciones contempladas en el Decreto 1076 de 2015, para posterior visita de campo.

**Oportunidad y desarrollo sostenible para las subregiones**


Quibdó Carrera 1° N° 22-96 Tels.: 6711510

Correo electrónico: [contacto@codechoco.gov.co](mailto:contacto@codechoco.gov.co)

[www.codechoco.gov.co](http://www.codechoco.gov.co)



AD



**RESOLUCION No. 22 95 DE 2022**

En el mes de diciembre de 2022 el Ingeniero Agroforestal Fabio Ledezma Rentería, realizo visita de evaluación en campo para la conceptualización sobre la UCA, para el otorgamiento de la autorización de aprovechamiento forestal persistente.

Dicha visita, se realizó en compañía del señor WALNER PALACIOS MOSQUERA, asistente técnico con el fin de verificar en campo la información forestal presentada en la UCA, del Consejo Comunitario Mayor de Certegui (COCOMACER), localizado en el municipio de Certegui Departamento del Chocó; destacándose lo siguiente:

Localización de la primera y única unidad de Corta Anual (UCA): La UCA tiene un área aproximada de cuatrocientas (400) hectáreas comprendida en un polígono que corresponden al 100% del área de la UCA del Consejo Comunitario Mayor de Certegui (COCOMACER). La cual se localiza bajo las siguientes coordenadas (ver certificación SIG-CODECHOCO).

No.	Latitud	Longitud	X_N	Y_E
1	5° 24' 23,774" N	76° 35' 17,258" W	1.054.237,50	1.089.638,44
2	5° 24' 1,810" N	76° 35' 35,897" W	1.053.664,21	1.088.963,30
3	5° 23' 40,237" N	76° 35' 39,395" W	1.053.557,05	1.088.300,51
4	5° 23' 24,491" N	76° 35' 59,259" W	1.052.945,86	1.087.816,33
5	5° 23' 24,571" N	76° 36' 35,828" W	1.051.820,00	1.087.817,91
6	5° 24' 2,220" N	76° 36' 35,792" W	1.051.820,22	1.088.974,43
7	5° 23' 55,846" N	76° 36' 50,959" W	1.051.353,45	1.088.778,29
8	5° 24' 2,038" N	76° 36' 58,033" W	1.051.135,49	1.088.968,33
9	5° 24' 12,590" N	76° 36' 47,847" W	1.051.448,84	1.089.292,70
10	5° 24' 7,979" N	76° 36' 40,268" W	1.051.682,28	1.089.151,25
11	5° 24' 8,292" N	76° 36' 36,657" W	1.051.793,46	1.089.160,94
12	5° 24' 13,302" N	76° 36' 33,770" W	1.051.882,23	1.089.314,93
13	5° 24' 28,189" N	76° 36' 10,429" W	1.052.600,45	1.089.772,79
14	5° 24' 29,359" N	76° 35' 51,951" W	1.053.169,30	1.089.809,17
15	5° 24' 35,274" N	76° 35' 43,674" W	1.053.423,96	1.089.991,07
16	5° 24' 47,309" N	76° 35' 41,989" W	1.053.475,56	1.090.360,83
17	5° 24' 49,622" N	76° 35' 33,879" W	1.053.725,19	1.090.432,06

**Inventario 100%:** En las oficinas de CODECHOCO, previo a la salida de campo se reunieron las partes comprometidas, para sortear las parcelas de verificación del censo forestal incluido dentro del Plan de Cortas, presentado por el señor WALNER PALACIOS MOSQUERA, Representante técnico del Consejo Comunitario Mayor de Certegui (COCOMACER), en la cual intervinieron el señor FABIO LEDÉZMA RENTERÍA, por parte de CODECHOCO, reunión que tuvo como objetivo, sortear las unidades de muestreo a revisar en campo.

El área a inventariar consiste en un rectángulo de 400 hectáreas (2000m\*2000m) cada uno, el cual enumeró en orden ascendente de 1 a 16. Las fajas así determinadas se localizaron en el terreno trazado por medio de trochas convenientemente estacadas y numeradas.

En el levantamiento del inventario pre corta se seleccionaron y marcaron los árboles porta grano, los cuales son escogidos entre los mejores fenotipos del bosque, o sea que posean un tronco recto y cilíndrico, una copa bien distribuida, que ocupa una posición dominante dentro del estrato boscoso, que posea un DAP entre 50 y >70 cm.

Las variables consideradas durante el levantamiento de la información de campo, son: la distancia longitudinal de la línea de censo, ubicación del árbol respecto a la línea de censo, número de árbol, nombre común, diámetro a la altura del pecho, altura comercial y calidad del fuste.







Inventario 100%: se sortearon (4) líneas (L1-L3, L7, L9) de las Líneas establecidos; se efectuó un inventario con una intensidad de muestreo equivalente al 100% de las siete (7) especies forestales solicitadas para el aprovechamiento; registrando entre los individuos, el Diámetro a la altura del pecho (1.30m), altura comercial, altura total y calidad del fuste.

**Especies objeto de aprovechamiento:** Las especies solicitadas por el Consejo Comunitario Mayor de certegui (COCOMACER), para el aprovechamiento forestal persistente, se indican en el cuadro 1.

**Cuadro N° 1. Listado de especies solicitadas**

ESPECIES SOLICITADAS			
N°	N. Comun	N. Cientifico	Familia
1	Caimito	<i>Pouteria sp</i>	Sapotaceae
2	Carra	<i>Huberodendron sp.</i>	Bombacaceae
3	Chanu	<i>Sacoglottis procera</i>	Humiriaceae
4	Choiba	<i>Dipterix panamensis</i>	Burseraceae
5	Guasco	<i>Couratari Stellata</i>	Lecythidaceae
6	Lechero	<i>Brosimun utile</i>	Moraceae
7	Nuanamo	<i>Dialyanthera macrophylla</i>	Miristicaceae

**Existencias volumétricas:** Según el inventario al 100%, el volumen comercial para >50 en pie existente, corresponde a 25622,034 m<sup>3</sup>, tal como se detalla en el cuadro N°9.

**Cuadro N° 2 Existencia y Listado Volumétrica de las especies aprovechable**

Especie	Nombre Cientifico	AB m <sup>2</sup>	Vol total m <sup>3</sup>
Caimito	<i>Pouteria sp</i>	298,409	3580,222
Carra	<i>Huberodendron sp.</i>	264,118	3215,180
Chanu	<i>Sacoglottis procera</i>	640,288	7734,105
Choiba	<i>Dipterix panamensis</i>	258,255	3249,255
Guasco	<i>Couratari Stellata</i>	212,301	2767,873
Lechero	<i>Brosimun utile</i>	785,694	9781,444
Nuanamo	<i>Dialyanthera macrophylla</i>	1187,948	4663,986
Total		3647,013	34992,065

**Labores de Aprovechamiento:** El método de aprovechamiento que se plantea utilizar en esta UCA, es Cortas de Selección, de acuerdo con los estudios y experiencias de manejo de bosques en el trópico húmedo, éste es el método aceptable para su manejo, basado en lo siguiente:

**Marcación de árboles cosechables:** Actividad que se realiza Previamente a la corta, a todos los individuos con DMC mayor o igual a 50 cm de DAP de las especies comerciales objeto de aprovechamiento.

**Liberación de lianas:** Conforme a lo establecido en la unidad de corta, se contarán las lianas de cada árbol que se vaya a talar, ya que al estar estas interconectadas con árboles vecinos que en su caída potencializan daños mecánicos a las poblaciones de árboles de futura cosecha. Además, la corta de éstas, mejora la seguridad del personal que trabaja en las labores de apoyo, ya que se puede controlar la caída del árbol.

**Corta dirigida:** Se indica en la unidad de corta que esta técnica es clave, ya que permite proteger los árboles semilleros o de futura cosecha, los cuales serán el 20%, impidiendo la unión de copas, reduciendo el tamaño de los claros en el bosque y evitando que el tronco caiga sobre otro, ocasionando hendiduras y agrietamiento en la madera, aumentando el desperdicio, planeando la caída en dirección en los puntos de más fácil extracción.

**Oportunidad y desarrollo sostenible para las subregiones**

Quibdó Carrera 17 N° 22-96 Tels.: 6711510  
Correo electrónico: [contacto@codechoco.gov.co](mailto:contacto@codechoco.gov.co)  
[www.codechoco.gov.co](http://www.codechoco.gov.co)



**27 DIC. 2022**

**Vías de extracción:** De conformidad a lo expresado en la unidad de corta, la extracción de la madera dentro del bosque se realizará a través de trochas mediante arriería con animales (mulas) y caños tributarios hasta el sitio de acopio en la desembocadura del río. El transporte mayor se realizará mediante camiones que recogen la madera hasta los sitios de bodegaje que se indicarán en el respectivo Salvoconducto Único Nacional para la Movilización SUNL.

**Maquinaria, herramientas, equipos y personal:** La maquinaria a utilizar para las actividades de aprovechamiento forestal es la tradicional y consta de tres motosierras para el apeo de los árboles y la utilización de tracción animal para el desembosque de la madera.

**Tratamientos silviculturales:** La reposición y restauración de los bosques naturales cuenca del Río Quito se basará en tratamientos y técnicas silviculturales implementados a partir de la regeneración natural "in situ", tales como enriquecimiento en fajas o en grupos densos, liberación de copas o liberación de fustes, cortas de mejoramiento, entre otros tratamientos. Para el efecto no se empleará material vegetal de especies introducidas o exóticas.

**CONCEPTO TECNICO**

Se conceptúa viable conceder autorización de aprovechamiento forestal persistente al Consejo Comunitario Mayor de Cértegui (COCOMACER), por termino de seis (6) meses con relación a:

**1. Aspectos Normativos**

Con fundamento en la Sección cuatro (4) DE LOS APROVECHAMIENTOS FORESTALES PERSISTENTES, del Decreto 1076 del 26 de mayo 2015 y lo dispuesto en la resolución 1272 del 28 de septiembre de 2022 del MADS, en la que se otorgó cupo global de aprovechamiento forestal a la Corporación Autónoma Regional para el Desarrollo Sostenible del Chocó-CODECHOCO para a tender lo relacionado en el área de su jurisdicción, con las solicitudes de aprovechamiento forestal del bosque natural. Se recomienda autorizarle a el Consejo Comunitario Mayor de Cértegui (COCOMACER), para que realice aprovechamiento forestal persistente en un área de 400 ha de bosque natural con cargo a la resolución 1272 del 28 de septiembre de 2022, emitida por el MADS. En predios del Consejo Comunitario Mayor de Cértegui (COCOMACER) municipio de Cértegui, departamento del Chocó.

**2. Aspectos cartográficos**

**Localización de la Primera Unidad de Corta Anual:** Con base en la verificación de campo, el área objeto de aprovechamiento es de cuatrocientas (400) hectáreas, se localiza según coordenadas planas de GAUSS referencia a Magna Oeste, al interior de la unidad de ordenación forestal cuenca del Río Quito, en una Zona Forestal Productora, la solicitud no se encuentra dentro de las áreas del SINAP, ni se superponen con Zonas tipo A de la Reserva Forestal del pacífico, ni con otras autorizaciones ya otorgadas. Revisadas las imágenes satelitales más recientes de la zona no se evidencia procesos de deforestación al interior del polígono solicitado. El plan de manejo y su correspondiente UCA se ubican dentro del territorio del Consejo mencionado, en el municipio de Cértegui, en inmediaciones del río Cértegui, entre las quebradas Sopapina y Dos Bocas y tiene un área de 400 Ha. lo cual fue corroborado y certificado por el área de Sistemas de Información Geográfica - SIG de CODECHOCO, en cumplimiento a lo dispuesto en el artículo 6, literal (C) de la resolución 1272 del 28 de septiembre de 2022. (Ver certificación SIG adjunta).

**Cuadro 3. Localización de la única Unidad de Corta Anual (UCA)**

No.	Latitud	Longitud	X_N	Y_E
1	5° 24' 23,774" N	76° 35' 17,258" W	1.054.237,50	1.089.638,44
2	5° 24' 1,810" N	76° 35' 35,897" W	1.053.664,21	1.088.963,30
3	5° 23' 40,237" N	76° 35' 39,395" W	1.053.557,05	1.088.300,51





4	5° 23' 24,491" N	76° 35' 59,259" W	1.052.945,86	1.087.816,33
5	5° 23' 24,571" N	76° 36' 35,828" W	1.051.820,00	1.087.817,91
6	5° 24' 2,220" N	76° 36' 35,792" W	1.051.820,22	1.088.974,43
7	5° 23' 55,846" N	76° 36' 50,959" W	1.051.353,45	1.088.778,29
8	5° 24' 2,038" N	76° 36' 58,033" W	1.051.135,49	1.088.968,33
9	5° 24' 12,590" N	76° 36' 47,847" W	1.051.448,84	1.089.292,70
10	5° 24' 7,979" N	76° 36' 40,268" W	1.051.682,28	1.089.151,25
11	5° 24' 8,292" N	76° 36' 36,657" W	1.051.793,46	1.089.160,94
12	5° 24' 13,302" N	76° 36' 33,770" W	1.051.882,23	1.089.314,93
13	5° 24' 28,189" N	76° 36' 10,429" W	1.052.600,45	1.089.772,79
14	5° 24' 29,359" N	76° 35' 51,951" W	1.053.169,30	1.089.809,17
15	5° 24' 35,274" N	76° 35' 43,674" W	1.053.423,96	1.089.991,07
16	5° 24' 47,309" N	76° 35' 41,989" W	1.053.475,56	1.090.360,83
17	5° 24' 49,622" N	76° 35' 33,879" W	1.053.725,19	1.090.432,06

3. Aspectos del inventario

Confiability del Inventario: De acuerdo a los resultados del inventario se tiene que cuenta con un número de individuos mayores de 50 cm de (5.672) con un volumen total de treinta mil quinientos noventa y dos ciento veinticinco (34.992,065) m<sup>3</sup>. Por lo cual se acepta el inventario, sustentado en los rangos de aceptación de los valores estadísticos calculados y los datos suministrados en la unidad de corta presentado por el Consejo Comunitario Mayor de Cértegui (COCOMACER), en cabeza de su representante técnico Ing. WALTER PALACIOS MOSQUERA, se considera que los datos son confiables (se infiere que no existen diferencias significativas entre los datos tomados por el usuario y los observado en campo (Ver cuadro anexos). Por consiguiente, se conceptúa favorable sobre la unidad de corta, presentado por el solicitante.

Especies solicitadas objeto de aprovechamiento: De acuerdo con las especies solicitadas por el Consejo Comunitario Mayor de Cértegui (COCOMACER), indicadas en la UCA y los datos de verificación de campo. Se tiene que se inventariaron las especies de interés para el solicitante tales como), Caimito (*Patria cajmito*) Carra (*Huberodendron patinoi*), Chanu (*Sacoglottis procera*), Choiba (*Dipterix oleifera*), Guasco (*couratari stellata*), lechero (*brosimun utile*) y Nuanamo (*Virola reidi*), las cuales se listan en el cuadro número 3

Cuadro N° 3. Especies listadas en la solicitud para aprovechamiento forestal

Especie	Nombre Científico	Categoría de Amenaza
Caimito	<i>Pouteria sp</i>	NA
Carra	<i>Huberodendron sp.</i>	VU
Chanu	<i>Sacoglottis procera</i>	CR
Choiba	<i>Dipterix panamensis</i>	VU
Guasco	<i>Couratari Stellata</i>	NA
Lechero	<i>Brosimum utile</i>	NA
Nuanamo	<i>Dialyanthera macrophylla</i>	NA

Volumen aprovechable en la primera UCA: Con base en las existencias volumétricas de la unidad de corta y siguiendo las directrices establecidas en el Decreto 1076 en su Artículo 2.2.1.1.4.6. Sobre Sostenibilidad del recurso, define: "Los titulares de aprovechamientos forestales persistentes de bosques naturales ubicados en terrenos de dominio público o privado garantizarán la presencia de individuos remanentes en las diferentes clases diamétricas del bosque objeto de aprovechamiento, con el propósito de contribuir a la sostenibilidad del recurso", por lo cual se determina en concordancia a lo indicado en la UCA y a lo verificado en campo, que para el cuartel número uno (1) a partir de cincuenta (50) centímetros

**Oportunidad y desarrollo sostenible para las subregiones**

Quibdó Carrera 1° N° 22-96 Tels.: 6711510

Correo electrónico: [contacto@codechoco.gov.co](mailto:contacto@codechoco.gov.co)

[www.codechoco.gov.co](http://www.codechoco.gov.co)



AP



de DAP, se considera factible autorizar del volumen comercial encontrado (25.622,034 m<sup>3</sup>), otorgar un volumen máximo de madera en pie de diez mil (10.000 m<sup>3</sup>), para garantizar remanentes de las especies en las diferentes clases diamétricas; según la ordenación forestal.

cuadros 4. Categorías Diamétrica a partir del DMC para la UCA.

NA	50 - 59								60 - 69							
	CL. DIAMETRO		AB m'	Vol total m'	Vol comercial m'	CL. DIAMETRO		NA	CL. DIAMETRO		AB m'	Vol total m'	Vol comercial m'	CL. DIAMETRO		
	NA	%				NA	%		NA	%				Vol m'	X Vol. comercial	
61	30	49,2	12,142	134,273	101,432	50,716	50	79	39	49,4	25,36	236,425	210,854	105,427	50	
52	26	50,0	10,87	137,624	39,45	49,725	50	80	40	50,0	25,308	304,611	226,836	113,418	50	
75	37	49,3	16,064	197,591	140,906	70,453	50	220	110	50,0	71,138	843,644	591,962	295,981	50	
32	16	50,0	7,600	37,124	71,645	35,323	50	68	34	50,0	22,565	233,605	202,085	101,043	50	
0	0	0,0	0	0	0	0,000	0	70	35	50,0	22,786	232,457	220,294	110,147	50	
29	14	48,3	6,725	81,684	57,026	28,513	50	319	159	49,3	101,387	1217,600	983,987	491,994	50	
110	55	50,0	22,133	293,561	221,49	110,745	50	93	46	49,3	30,684	381,854	286,622	143,311	50	
359	178	49,6	76,697	941,857	692,149	346,075	50	929	463	49,3	239,826	3668,796	2722,64	1361,320	50,0	

Cuadro 5. NA: Número de árboles, AB y Volumen (m<sup>3</sup>) por categoría Diamétrica.


	NA	70 - 79								80 - 89							
		CL. DIAMETRO		AB m'	Vol total m'	Vol comercial m'	CL. DIAMETRO		NA	CL. DIAMETRO		AB m'	Vol total m'	Vol comercial m'	CL. DIAMETRO		
		NA	%				NA	%		NA	%				Vol m'	X Vol. comercial	
Caimito	225	112	49,8	96,612	1145,906	832,793	416,397	50	123	61	49,6	63,706	811,365	561,757	280,879	50	
Coro	115	57	49,6	45,687	773,065	586,146	293,074	50	135	67	49,6	73,237	911,371	670,096	335,003	50	
Chaco	383	191	49,9	161,631	2013,07	1404,587	707,294	50	309	154	49,8	161,296	1956,584	1344,330	642,165	50	
Chalito	193	96	49,7	82,817	1051,952	790,553	395,277	50	82	41	50,0	43,616	592,494	361,905	180,903	50	
Guarzo	152	76	50,0	65,045	844,355	633,03	316,515	50	40	20	50,0	21,074	275,074	202,116	101,059	50	
Lockera	332	166	50,0	133,007	1615,799	1189,661	594,831	50	428	214	50,0	237,182	2994,306	2094,722	1042,361	50	
Manacama	306	153	50,0	132,692	1724,160	1262,896	631,403	50	136	68	70,3	114,759	116,400	651,531	325,764	50	
	1704	851	49,9	737,481	9193,306	6709,578	3354,789	50	1253	625	49,8	1489,702	1163,559	5916,269	2956,135	50	

Cuadro 6. NA: Número de árboles, AB y Volumen (m<sup>3</sup>) por categoría Diamétrica.

NA	90 - 99								100 - 109							
	CL. DIAMETRO		AB m'	Vol total m'	Vol comercial m'	CL. DIAMETRO		NA	CL. DIAMETRO		AB m'	Vol total m'	Vol comercial m'	CL. DIAMETRO		
	NA	%				NA	%		NA	%				Vol m'	X Vol. comercial	
83	41	49,4	56,290	648,127	430,313	245,157	50	18	9	50,0	14,637	170,432	115,454	57,727	50	
89	44	49,6	57,273	700,472	534,864	267,432	50	6	3	50,0	5,034	38,049	42,74	21,370	50	
264	132	50,0	171,001	2089,439	1455,471	727,736	50	10	5	50,0	7,335	113,818	84,017	42,009	50	
134	67	50,0	85,338	1096,093	823,296	411,648	50	1	0	0,0	0,785	9,856	7,697	0,000	0	
150	75	50,0	35,571	1242,434	958,357	479,179	50	1	0	0,0	0,866	8,486	7,274	0,000	0	
402	201	50,0	230,250	3067,563	2289,537	1149,769	50	3	1	33,3	2,577	31,949	26,219	13,110	50	
92	46	50,0	63,250	774,610	597,715	298,858	50	5	2	40,0	6,000	73,208	58,219	29,110	50	
1214	606	49,9	363,173	3623,004	7159,553	3579,777	50	44	20	45,5	35,362	465,829	341,620	163,325	47,8	

Cuadro 7. NA: Número de árboles, AB y Volumen (m<sup>3</sup>) por categoría Diamétrica.





NA	110 - 119						120 - 129								
	D. DIAMETRO		AB m <sup>2</sup>	Vol total m <sup>3</sup>	Vol comercial m <sup>3</sup>	%	D. DIAMETRO		NA	D. DIAMETRO		AB m <sup>2</sup>	Vol total m <sup>3</sup>	Vol comercial m <sup>3</sup>	%
	NA	%					NA	%							
3	1	33,3	2,051	37,293	23,27	14,635	50	16	8	50,0	18,096	226,005	117,337	58,669	50
0	0	0	0	0	0	0	0	7	3	42,9	8,013	104,131	75,361	37,681	50
4	2	50	3,85	47,927	38,366	19,183	50	11	5	45,5	12,441	152,093	106,086	53,043	50
1	0	0	0,950	11,374	7,983	0,000	0	6	3	50,0	7,074	80,818	67,612	33,806	50
1	0	0	1,039	11,633	8,125	0	0	2	0	0,0	2,262	25,334	20,584	0,000	0
1	0	0,0	0,359	11,374	10,644	0,000	0	6	3	50,0	7,074	81,754	72,631	36,316	50
1	0	0	0,950	7,383	5,322	0,000	0	21	10	47,6	23,543	290,867	223,826	111,913	50
11	3	27,3	10,130	128,144	100,310	33,818	34	69	32	46,4	78,305	974,912	683,437	331,427	48,5

Cuadro 8 NA: Numero de árboles, AB y Volumen (m<sup>3</sup>) por categoría Diamétrica

NA	130 - 139						140 - 149								
	D. DIAMETRO		AB m <sup>2</sup>	Vol total m <sup>3</sup>	Vol comercial m <sup>3</sup>	%	D. DIAMETRO		NA	D. DIAMETRO		AB m <sup>2</sup>	Vol total m <sup>3</sup>	Vol comercial m <sup>3</sup>	%
	NA	%					NA	%							
0	0	0	0	0	0,000	0	5	2	40,0	4,195	102,436	85,667	42,834	50	
4	2	50,0	5,726	78,334	44,887	22,844	50	7	3	42,9	12,37	185,759	111,33	55,645	50
0	0	0	0	0	0,000	0	17	8	47,1	29,042	326,569	232,597	116,279	50	
0	0	0	0	0	0,000	0	4	2	50,0	7,388	105,291	84,996	42,498	50	
0	0	0	0	0	0,000	0	2	0	0,0	3,654	43,400	19,792	0,000	0	
0	0	0	0	0	0,000	0	34	17	50,0	68,682	896,621	587,255	253,628	50	
0	0	0	0	0	0,000	0	14	7	50,0	24,86	295,749	218,794	185,397	50	
4	2	0	5,826	79,134	44,887	22,844	50,0	83	39	47,0	148,311	1741,825	1252,391	616,300	49,2


Cuadro 9. Volumen recomendado a otorgar por especie, Consejo Comunitario mayor de Certegui

Especie	Nombre Científico	Sumatoria de volúmenes m <sup>3</sup> totales				Vol total m <sup>3</sup>	Vol comercial m <sup>3</sup>	Vol. RECOMENDADO		Vol. Recomendado para autorizar
		NA	%	AB m <sup>2</sup>	Vol. RECOMENDADO			%		
									Vol m <sup>3</sup>	
Caimito	<i>Pouteria sp</i>	513	303	49,4	298,409	3580,222	2544,877	1272,439	50,0	1000
Carra	<i>Huberöden drosp.</i>	495	245	49,5	264,118	3215,180	2390,822	1195,411	50,0	800
Chanu	<i>Sacoglottis procera</i>	429	644	49,8	640,288	7734,105	5448,282	2724,141	50,0	1900
Choiba	<i>Dipterix panamensis</i>	521	259	49,7	258,255	3249,255	2417,872	1201,096	49,7	500
Guasco	<i>Coussarea Stellata</i>	418	206	49,3	212,301	2767,873	2070,174	1008,900	48,6	500
Lechero	<i>Brosimón</i>	455	775	49,9	785,694	9781,444	7231,682	3610,519	49,9	3000
Nuana mo	<i>Dialyanthera macrophylla</i>	778	887	49,7	1187,948	4663,986	3518,325	1756,502	49,9	2300



Handwritten signature or mark.





Total	567 2	2819	49,7	3647,0 13	34992, 065	25622, 034	12767, 007	49,8	10000
-------	----------	------	------	--------------	---------------	---------------	---------------	------	-------

De acuerdo con el cuadro anterior, el volumen máximo de aprovechamiento forestal por hectárea según el tipo de bosque 400 ha de bosques densos altos de tierra firme con un volumen máximo por hectárea de (25 m<sup>3</sup>/ha) afín de garantizar la oferta y capacidad de renovación de los bosques naturales indicado en la resolución 1272 del 28 de septiembre de 2022, en su artículo 2 plan de ordenación cuenca del Rio Quito. Atendiendo además principios de sostenibilidad ambiental, no es conveniente autorizar el aprovechamiento de las existencias totales de las especies solicitadas a partir de un DAP de (50) cm, para prevenir que el bosque pierda su biodiversidad, se genere pérdida de su valor económico, social y ambiental, y así evitar que a futuro se generen áreas de bosque degradados y asegurar después del aprovechamiento forestal de madera, una estructura diamétrica con tendencia similar a la encontrada por cada clase diamétrica, que sirvan como fuentes semilleros y permitan la conservación del recurso forestal.

Teniendo en cuenta la dinámica de crecimiento de los árboles y procurando controlar el número de individuos que permanecerán en pie por cada clase diamétrica, se realizó el análisis estructural dejando un número remanente de árboles de tal manera, que simulen la curva característica con forma de jota invertida que corresponde al comportamiento normal de la mayoría de las especies de los bosques naturales tropicales.

Que para determinar el volumen a otorgar y el número de individuos remanentes de las especies solicitadas, de igual manera se aplicó el concepto del sistema de cosecha con "retención variable", como alternativa de manejo orientada a manejar la complejidad estructural del bosque, que consiste esencialmente en conservar dentro del área cosechada un número mínimo de individuos del bosque original, dejando en pie árboles en las diferentes clases diamétricas.

### 3. Obligaciones recomendadas

Teniendo en cuenta principios de sostenibilidad del recurso forestal en el aprovechamiento de bosques naturales, los aspectos observados en campo y atendiendo consideraciones que encierra la UCA, además de información existente sobre el área y la planificación de las operaciones de aprovechamiento de la Unidad de Corta Anual. Se recomienda al titular de la presente solicitud, el cumplimiento de las siguientes recomendaciones, que deberán ser cumplidas en el marco de sus obligaciones:

1. Establecer como Diámetro Mínimo de Corta (DMC), para todas las especies con corteza en las diferentes categorías Diamétricas, un Diámetro a la Altura del Pecho (DAP), en los árboles a aprovechar, de cincuenta centímetros (50 cm) de DAP, para garantizar la sostenibilidad de las especies y posibilitar que los individuos de diámetros menores puedan pasar a clases superiores.
2. Previo a la realización de las actividades de aprovechamiento forestal, se debe instruir a los trabajadores forestales sobre los linderos o delimitación de la unidad de corta anual (UCA), utilizando picas o jalones de madera o estacas, avisos, cintas o marcar árboles; con el fin de prevenir la realización de aprovechamientos forestal por fuera del área autorizada. De igual manera, se recomienda desarrollar actividades que garanticen la sostenibilidad del bosque natural y los servicios ambientales, de tal forma que se minimicen los impactos negativos de la tala sobre el bosque y así reducir los desperdicios de madera. Lo anterior, deberá estar acompañado con capacitación a los trabajadores forestales, quienes tendrán la responsabilidad de realizar las diferentes operaciones relacionadas con el aprovechamiento y manejo del bosque (Con el acompañamiento de la Corporación, se deben de capacitar a los trabajadores sobre todas las operaciones relacionadas con la tala de árboles y manejo del bosque).
3. Realizar el aprovechamiento de las especies forestales autorizadas con DMC de (50 cm de DAP), a través del sistema de entresaca selectiva, previamente identificados. Por lo que adicionalmente, se recomienda evaluar la presencia y corte de lianas que puedan dificultar la tala de los árboles y





poner en peligro la vida de los trabajadores forestales; se debe determinar la dirección de caída de los árboles siguiendo el camino del desembosque y evitando que la dirección de caída afecte las especies e individuos existentes, para que no se generen grandes claros en el bosque, así como prevenir la caída sobre otro árbol talado para que no se genere fraccionamiento del árbol y pérdida de la madera.

4. El transporte menor deberá realizarse mediante la planificación de caminos del desembosque, de tal manera que se genere el menor impacto posible sobre la vegetación, especialmente sobre la regeneración natural, los cuales deberán ser conocidos por todos los trabajadores forestales que realizan actividades relacionadas con el aprovechamiento forestal.
5. Se recomienda la protección de recursos conexos como cuerpos de agua con amplio potencial biótico en el área de influencia de Consejo Comunitario Mayor de Cértegui (COCOMACER), donde se deben mantener las vertientes hídricas lo menos alterados posibles, adelantando labores de limpieza de residuos que se depositan en el fondo de las mismas, la eliminación de resinas, control del vertimiento de sustancias contaminantes tales como químicos, combustibles, aceites, plásticos etc., al agua; así como también se adelantarán acciones de corrección de taludes para evitar erosión.
6. Los residuos sólidos provenientes del mantenimiento de los equipos y herramientas deberán disponerse adecuadamente, ser recogidos y transportados fuera del bosque.
7. La apertura de nuevos caminos y la construcción de infraestructura, se debe realizar ocasionando el menor impacto posible al ecosistema, partiendo del mejoramiento de los caminos existentes para el transporte menor de los productos dentro del bosque natural y en acopio de la madera aprovechada.
8. Para mantener la capacidad de producción y renovación del bosque se deben aplicar los tratamientos silviculturales que cumplan objetivos como: mantenimiento de la estructura del bosque, manejo de la regeneración natural de las especies nativas sembradas para el presente aprovechamiento, especies amenazadas y/o especies en veda, realizando siembras para enriquecer áreas con claros o desprovistas de vegetación. Para lo cual las semillas o briznales, se deben de obtener de árboles vigorosos y de características óptimas registrados como árboles semilleros.
9. Teniendo en cuenta que el titular del aprovechamiento es responsable de todas las actividades generadas por el mismo y, por consiguiente, deberán tomar las medidas y precauciones para prevenir los impactos negativos sobre el medio ambiente. Se recomienda la implementación de medidas para prevenir, mitigar y corregir los impactos negativos sobre los aspectos bióticos, abióticos y socioeconómicos. Entre los cuales se citan:

- No contaminar las fuentes de agua existentes en el predio, así como las diferentes fuentes que drenen o partan de las mismas, con residuos derivados de los desechos de los equipos utilizados en el aprovechamiento forestal, ni efectuar talas, rasas, derribas, quemas, y rocerías sobre las márgenes de las fuentes hídricas, así como las áreas de las cabeceras y nacimientos de fuentes de hídricas.

- Control de incendios forestales e introducción de especies foráneas.

- Establecer medidas para prevenir impactos negativos originados por las actividades de la tala, descope, troceo, obtención de productos maderables, el transporte menor y mayor.

**Oportunidad y desarrollo sostenible para las subregiones**


Quibdó Carrera 1° N° 22-96 Tels.: 6711510

Correo electrónico: [contacto@codechoco.gov.co](mailto:contacto@codechoco.gov.co)

[www.codechoco.gov.co](http://www.codechoco.gov.co)



Handwritten signature



- Establecer medidas para conservar los suelos y los recursos hídricos. En el caso de que se utilicen productos químicos tóxicos para el medio ambiente, se deben establecer las medidas para evitar la contaminación ambiental.
  - Establecer medidas, procedimientos o actividades para garantizar los derechos de la población local y de los trabajadores forestales.
10. Contar con un ingeniero del área forestal, agroforestal o firma especializada en el sector, con el fin de que se desarrollen las actividades de manejo y aprovechamiento forestal en la unidad de corta anual; se cumpla con la planificación del aprovechamiento y elabore los informes semestrales de las actividades. Para lo cual, se recomienda suscribir un contrato con una duración equivalente al tiempo estipulado en el aprovechamiento.

Al respecto, después de notificada la resolución que otorga el aprovechamiento forestal, en un plazo no mayor a treinta días calendario y antes de iniciar las actividades de aprovechamiento forestal, se deberá informar por escrito el nombre del asistente técnico y se entregará copia del contrato a CODECHOCO. Igualmente deberá hacer llegar a la Corporación copia de los contratos o convenios suscritos entre el titular y las personas naturales y jurídicas que lleven a cabo el aprovechamiento forestal, con el fin de dar cumplimiento del artículo 5 de la resolución 1272 de 2022.

11. Presentar semestralmente un informe de actividades, avalado por un ingeniero forestal, agroforestal o firma especializada en el área, que contenga como mínimo, los siguientes apartes:
1. Información general
    - Antecedentes
    - Titular del aprovechamiento
    - Número de resolución
    - Localización y Área autorizada.
    - Especies autorizadas y volumen autorizado
    - Período del informe
    - Responsable técnico del informe
  2. Avances en la ejecución de las actividades de aprovechamiento forestal
    - Área aprovechada
    - Equipo utilizado en las operaciones de tala, troceo, descope, dimensiones de productos.
    - Tipo de productos (Descripción de la madera aprovechada (en bruto, semi-elaborada o transformada, citando las especies, volúmenes y tipo de productos)
    - Descripción del transporte menor y transporte mayor
    - Volumen aprovechado por especie y saldo
    - Volumen de madera movilizada
    - Relación de SUNL utilizados
    - Inventario de tocones.
  3. Actividades de manejo del bosque realizadas (valoración cuantitativa y cualitativa).
    - Manejo y disposición de los residuos generados por el aprovechamiento
    - Medidas utilizadas para minimizar los impactos negativos.
    - Identificación de árboles semilleros seleccionados de las especies objeto de aprovechamiento
  4. Aspectos socioeconómicos





**RESOLUCION No 2295 DE 2022 27 DIC 2022**

- Número de empleos directo e indirectos generados en las actividades de tala, troceo y aserrado, trasporte mayor y transporte menor.
- Comercialización de los productos

5. Conclusiones y recomendaciones.

12. El titular del aprovechamiento debe Solicitar a CODECHOCO la expedición de los respectivos salvoconductos para la movilización de la madera, para lo cual la corporación procederá a realizar las verificaciones pertinentes, cubicar y aplicar los factores de conversión a que haya lugar para llevar los volúmenes en pie (bruto) ha elaborado según su transformación; así mismo se determinarán las respectivas tasas forestales que el titular deberá cancelar antes de la movilización de los productos con forme a los valores determinados por la corporación. Conforme a lo señalado en el ARTICULO 2.2.1.1.13.6 del Decreto 1076 de 2015, la expedición, cobertura y validez de los salvoconductos para la movilización de los productos forestales o de la flora silvestre (transporte mayor de las especies autorizadas), serán expedidas por CODECHOCO y tendrá cobertura y validez en todo el territorio nacional.
13. Los salvoconductos para la movilización de los productos forestales o de la flora silvestre se deberán expedirán al titular o autorizado, con base en el acto administrativo que concedió el aprovechamiento forestal, donde solo se podrán amparar los productos obtenidos dentro del área autorizada. Si con ellos se ampararán productos extraídos de sitios diferentes al autorizado o de aprovechamientos fraudulentos, la Corporación procederá a sancionar al titular del aprovechamiento forestal con la cancelación definitiva de la presente autorización y además de imponer las sanciones a que haya lugar en el marco de la normatividad vigente.
14. Realizar visitas de seguimiento y monitoreo con fundamento en lo establecido en el decreto 1076 de 2015, al informe semestral de actividades o cuando la Corporación lo estime conveniente, sobre lo cual emitirá un concepto técnico, sea para aceptar el informe o para presentar las recomendaciones pertinentes al mismo y a lo observado en el área objeto de aprovechamiento forestal. De todas las visitas técnicas se elaborará un concepto técnico dejando constancia de lo observado en el terreno y del cumplimiento o no de la UCA.
15. Los gastos que demanden los desplazamientos de los técnicos para la realización de visitas de seguimiento y monitoreo, así como los de directivos de CODECHOCO, para adelantar evaluaciones de los aprovechamientos, deberán ser sufragados por el usuario, mediante la consignación de los servicios al Fondo Rotatorio de CODECHOCO, previa liquidación y facturación de la oficina de recaudo de la Corporación.
16. Las infracciones o las contravenciones de las obligaciones, el incumplimiento del plan de manejo forestal y demás aspectos señalados en la ley que comprometan la sostenibilidad de los bosques y los demás servicios ambientales como la fauna, los recursos hídricos y el suelo, entre otros, podrán ser causas determinantes para que CODECHOCO suspenda o cancele el aprovechamiento forestal, sin que los titulares puedan alegar daños o perjuicios.
17. El aprovechamiento de la Unidad de Corta Anual en el Consejo Comunitario Mayor de Cértegui (COCOMACER), debe estar condicionado a la liquidación de la segunda UCA y al cumplimiento de todas las obligaciones establecidas en la autorización de aprovechamiento forestal.
18. En pro de dar un manejo sostenible del bosque, el titular deberá tener en cuenta estrategias de conservación de la fauna silvestre, como dispersora de semillas que ayudan a la sostenibilidad del bosque. En este sentido no se deben aprovechar las especies de fauna que tengan su nicho ecológico en este ecosistema, como tampoco se debe realizar el aprovechamiento de las especies


**Oportunidad y desarrollo sostenible para las subregiones**

Quibdó Carrera 124 V 22-96 Tels.: 6711510

Correo electrónico: [contacto@codechoco.gov.co](mailto:contacto@codechoco.gov.co)

[www.codechoco.gov.co](http://www.codechoco.gov.co)





**RESOLUCION No. 2295 DE 2022 27 DIC 2022**

forestales con diámetros por debajo de los 50 cm de DAP, con el objeto de garantizar la sostenibilidad del bosque.

19. Se recomienda desarrollar las labores de silvicultura comunitaria, así como las de aprovechamiento, conforme a lo establecido en la ordenación de la cuenca del Río Quito, haciendo especial énfasis en los tratamientos silviculturales para la recuperación de la masa boscosa, luego del aprovechamiento, los cuales se debe enmarcar en la protección del suelo y fuentes hídricas y desarrollo de las demás especies, tanto de fauna como de flora, para que exista una integralidad ecológica que mitigue de alguna forma el impacto generado por el aprovechamiento del bosque natural.

De acuerdo a la UGA, el titular del aprovechamiento deberá desarrollar programas que beneficien la dinamización del sector forestal, mediante la búsqueda de métodos que permitan la optimización de la producción, ampliación y diversificación de la base económica local y con ello contribuir a desestimular la presión sobre el bosque natural, orientando prácticas de conocimiento tradicional en el manejo integral y sostenible del bosque, lo cual debe converger en la creación de empresas sostenibles y rentables, con base en la oferta ambiental existente, el desarrollo de prácticas armónicas con el medio ambiente

Que, de conformidad con lo establecido en el concepto técnico de fecha diciembre de 2022, emitido por la Subdirección de Desarrollo Sostenible de CODECHOCÓ, se consideró viable otorgar al Consejo Comunitario Mayor Del Municipio De Cértegui-COCOMACER, identificado con el NIT 818001285-4, representado legalmente por el señor **ERLIN ALVEIRO MURILLO MORENO**, identificado con cédula de ciudadanía número 11.802.690 de Quibdó, en cantidad de 10.000M3.

Que, en mérito de lo anterior,

**RESUELVE:**

**ARTICULO PRIMERO:** Autorizar aprovechamiento forestal persistente al Consejo Comunitario Mayor Del Municipio De Cértegui-COCOMACER, identificado con el NIT 818001285-4, representado legalmente por el señor **ERLIN ALVEIRO MURILLO MORENO**, identificado con cédula de ciudadanía número 11.802.690 de Quibdó, presentó ante CODECHOCÓ, o por quien haga sus veces al momento de la notificación del presente acto administrativo, en cantidad de 10.000 metros cúbicos en bruto, autorización que tiene por objeto, aprovechar un bosque comunitario, adjudicado mediante resolución de tierras del extinto INCORA N° 02728 del 27 de Diciembre de 2.001, con una extensión de Veinticinco Mil Doscientos Setenta Y Cinco Hectáreas Con Catorce Metros Cuadrados (25.275 Has 0.14m<sup>2</sup>), ubicado en Jurisdicción del Municipio de Cértegui-Departamento del Chocó; los cuales tienen la siguiente ubicación de coordenadas planas de GAUSS, así:

No.	Latitud	Longitud	X_N	Y_E
1	5° 24' 23,774" N	76° 35' 17,258" W	1.054.237,50	1.089.638,44
2	5° 24' 1,810" N	76° 35' 35,897" W	1.053.664,21	1.088.963,30
3	5° 23' 40,237" N	76° 35' 39,395" W	1.053.557,05	1.088.300,51
4	5° 23' 24,491" N	76° 35' 59,259" W	1.052.945,86	1.087.816,33
5	5° 23' 24,571" N	76° 36' 35,828" W	1.051.820,00	1.087.817,91
6	5° 24' 2,220" N	76° 36' 35,792" W	1.051.820,22	1.088.974,43
7	5° 23' 55,846" N	76° 36' 50,959" W	1.051.353,45	1.088.778,29
8	5° 24' 2,038" N	76° 36' 58,033" W	1.051.135,49	1.088.968,33
9	5° 24' 12,590" N	76° 36' 47,847" W	1.051.448,84	1.089.292,70
10	5° 24' 7,979" N	76° 36' 40,268" W	1.051.682,28	1.089.151,25
11	5° 24' 8,292" N	76° 36' 36,657" W	1.051.793,46	1.089.160,94
12	5° 24' 13,302" N	76° 36' 33,770" W	1.051.882,23	1.089.314,93





13	5° 24' 28,189" N	76° 36' 10,429" W	1.052.600,45	1.089.772,79
14	5° 24' 29,359" N	76° 35' 51,951" W	1.053.169,30	1.089.809,17
15	5° 24' 35,274" N	76° 35' 43,674" W	1.053.423,96	1.089.991,07
16	5° 24' 47,309" N	76° 35' 41,989" W	1.053.475,56	1.090.360,83
17	5° 24' 49,622" N	76° 35' 33,879" W	1.053.725,39	1.090.432,06

**ARTICULO SEGUNDO:** Que por tratarse de un área ubicada al interior de un área de ordenación Forestal productora de la cuenca del Río Quito, en una zona forestal productora, conformada por 400ha de bosques densos altos de tierra firme, según certificación del SIG – CODECHOCÓ, del 19 de Diciembre de 2022, permitirá el aprovechamiento forestal persistente de acuerdo con solicitado en el Plan de Manejo Forestal y Plan de Corta y teniendo en cuenta los criterios de sostenibilidad del recurso, para la única Unidad de Corta, para ello se autorizará aprovechar un volumen de Diez Mil metros cúbicos de madera en bruto (10.000 m³), en las siguientes especies:

Sumatoria de volúmenes m³ totales										
Especie	Nombre Científico	NA	NA RECOMENDADO		AB m²	Vol total m³	Vol comercial m³	Vol RECOMENDADO		Vol. Recomendado para autorizar
			NA	%				Vol m³	% Vol. comercial	
Caimito	<i>Pouteria sp</i>	613	303	49,4	298,409	3580,222	2544,877	1272,439	50,0	1000
Carra	<i>Huberodendron sp.</i>	495	245	49,5	264,118	3215,180	2390,822	1195,411	50,0	800
Chanu	<i>Sacoglottis procera</i>	1293	644	49,8	640,288	7734,105	5448,282	2724,141	50,0	1900
Choiba	<i>Dipteris panamensis</i>	521	259	49,7	258,255	3249,255	2417,872	1201,896	49,7	500
Guasco	<i>Couratari Stellata</i>	418	206	49,3	212,301	2767,873	2070,174	1006,960	48,6	500
Lechero	<i>Brosimum utile</i>	1554	775	49,9	785,694	9781,444	7231,682	3610,519	49,9	3000
Nuanamo	<i>Dialyanthera macrophylla</i>	778	387	49,7	1187,948	4663,986	3518,325	1756,602	49,9	2300
<b>Total</b>		<b>5672</b>	<b>2819</b>	<b>49,7</b>	<b>3647,013</b>	<b>34992,065</b>	<b>25622,034</b>	<b>12787,007</b>	<b>49,8</b>	<b>10000</b>

**PARAGRAFO ÚNICO VIGENCIA:** El término conferido para realizar el aprovechamiento forestal es Seis (06) meses, para la única unidad de Corta Anual, según lo planteado en el plan de manejo forestal presentado. tiempo este que podrá prorrogarse a solicitud del autorizado mediante oficio radicado en la entidad un mes de anticipación al vencimiento del mismo.

**ARTÍCULO TERCERO:** De conformidad con lo establecido en el artículo 4 de la resolución 1272 del 28 de septiembre de 2022, expedida por el Ministerio de Ambiente y Desarrollo Sostenible, la comunidad indígena de Buena Vista, perteneciente al Consejo Comunitario Mayor Del Municipio De Cértegui-COCOMACER, identificado con el NIT: 818001285-4, representado legalmente por el señor **ERLIN ALVEIRO MURILLO MORENO**, identificado con cédula de ciudadanía número 11.802.690 de Quibdó, deberá garantizar en cada Unidad de Corta Anual (UCA), la permanencia de por lo menos el 30% de la abundancia total en cada clase diamétricas de dichos individuos y el DAP será mínimo de 50 cm. Obligación que quedará plasmada en cada acto administrativo por medio del cual CODECHOCÓ otorgue autorización para el aprovechamiento forestal de tales especies.

**Oportunidad y desarrollo sostenible para las subregiones**

Quibdó Carrera 1° N° 22-96 Tels.: 6711510

Correo electrónico: [contacto@codechoco.gov.co](mailto:contacto@codechoco.gov.co)

[www.codechoco.gov.co](http://www.codechoco.gov.co)



**ARTÍCULO CUARTO:** El Consejo Comunitario Mayor Del Municipio De Cértegui-COCOMACER, identificado con el NIT 818001285-4, representado legalmente por el señor **ERLIN ALVEIRO MURILLO MORENO**, identificado con cédula de ciudadanía número 11.802.690 de Quibdó, se obliga a ejecutar a su costa, todas aquellas obras o actividades preventivas o correctivas que sean necesarias, para eliminar o minimizar los efectos negativos, resultantes del aprovechamiento, tanto a los recursos naturales renovables y al medio ambiente del área a intervenir, así como a la zona de influencia o colindancia del mismo.

**ARTICULO QUINTO:** El Consejo Comunitario Mayor Del Municipio De Cértegui-COCOMACER, identificado con el NIT 818001285-4, representado legalmente por el señor **ERLIN ALVEIRO MURILLO MORENO**, identificado con cédula de ciudadanía número 11.802.690 de Quibdó, deberá desarrollar las actividades de conformidad con las especificaciones técnicas contenidas en el Plan de Manejo Forestal-PMF, para lo cual debe garantizar ante CODECHOCÓ, la prestación de la asistencia técnica forestal respectiva, por parte del profesional responsable del PMF de manera permanente, para lo cual deberá cumplir con las siguientes obligaciones y recomendaciones que deberán ser cumplidas:

1. Establecer como Diámetro Mínimo de Corta (DMC), para todas las especies con corteza en las diferentes categorías Diamétricas, un Diámetro a la Altura del Pecho (DAP), en los árboles a aprovechar, de cincuenta centímetros (50 cm) de DAP, para garantizar la sostenibilidad de las especies y posibilitar que los individuos de diámetros menores puedan pasar a clases superiores.

2. Previo a la realización de las actividades de aprovechamiento forestal, se debe instruir a los trabajadores forestales sobre los linderos o delimitación de la unidad de corta anual (UCA), utilizando picas o jalones de madera o estacas, avisos, cintas o marcar arboles; con el fin de prevenir la realización de aprovechamientos forestal por fuera del área autorizada. De igual manera, se recomienda desarrollar actividades que garanticen la sostenibilidad del bosque natural y los servicios ambientales, de tal forma que se minimicen los impactos negativos de la tala sobre el bosque y así reducir los desperdicios de madera. Lo anterior, deberá estar acompañado con capacitación a los trabajadores forestales, quienes tendrán la responsabilidad de realizar las diferentes operaciones relacionadas con el aprovechamiento y manejo del bosque (Con el acompañamiento de la Corporación, se deben de capacitar a los trabajadores sobre todas las operaciones relacionadas con la tala de árboles y manejo del bosque).

3. Realizar el aprovechamiento de las especies forestales autorizadas con DMC de (50 cm de DAP), a través del sistema de entresaca selectiva, previamente identificados. Por lo que adicionalmente, se recomienda evaluar la presencia y corte de lianas que puedan dificultar la tala de los árboles y poner en peligro la vida de los trabajadores forestales; se debe determinar la dirección de caída de los árboles siguiendo el camino del desembosque y evitando que la dirección de caída afecte las especies e individuos existentes, para que no se generen grandes claros en el bosque, así como prevenir la caída sobre otro árbol talado para que no se genere fraccionamiento del árbol y pérdida de la madera.

4. El transporte menor deberá realizarse mediante la planificación de caminos del desembosque, de tal manera que se genere el menor impacto posible sobre la vegetación, especialmente sobre la regeneración natural, los cuales deberán ser conocidos por todos los trabajadores forestales que realizan actividades relacionadas con el aprovechamiento forestal.

5. Se recomienda la protección de recursos conexos como cuerpos de agua con amplio potencial biótico en el área de influencia de Consejo Comunitario De Puerto Echeverry, donde se deben mantener las vertientes hídricas lo menos alterados posibles, adelantando labores de limpieza de residuos que se depositan en el fondo de las mismas, la eliminación de resinas, control del vertimiento de sustancias contaminantes tales como químicos, combustibles, aceites, plásticos etc., al agua, así como también se adelantarán acciones de corrección de taludes para evitar erosión.

6. Los residuos sólidos provenientes del mantenimiento de los equipos y herramientas deberán disponerse adecuadamente, ser recogidos y transportados fuera del bosque.





7. La apertura de nuevos caminos y la construcción de infraestructura, se debe realizar ocasionando el menor impacto posible al ecosistema, partiendo del mejoramiento de los caminos existentes para el transporte menor de los productos dentro del bosque natural y en acopio de la madera aprovechada.

8. Para mantener la capacidad de producción y renovación del bosque, se deben aplicar los tratamientos silviculturales que cumplan objetivos como: mantenimiento de la estructura del bosque, manejo de la regeneración natural de las especies nativas solicitadas para el presente aprovechamiento, especies amenazadas y/o especies en veda, realizando siembras para enriquecer áreas con claros o desprovistas de vegetación. Para lo cual las semillas o briznales, se deben de obtener de árboles vigorosos y de características óptimas registrados como árboles semilleros.

9. Teniendo en cuenta que el titular del aprovechamiento es responsable de todas las actividades generadas por el mismo y, por consiguiente, deberán tomar las medidas y precauciones para prevenir los impactos negativos sobre el medio ambiente. Se recomienda la implementación de medidas para prevenir, mitigar y corregir los impactos negativos sobre los aspectos bióticos, abióticos y socioeconómicos. Entre los cuales se citan:

- No contaminar las fuentes de agua existentes en el predio, así como las diferentes fuentes que drenen o partan de las mismas, con residuos derivados de los desechos de los equipos utilizados en el aprovechamiento forestal, ni efectuar talas rasas, derribas, quemas, y rocerías sobre las márgenes de las fuentes hídricas, así como las áreas de las cabeceras y nacimientos de fuentes de hídricas.
- Control de incendios forestales e introducción de especies foráneas.
- Establecer medidas para prevenir impactos negativos originados por las actividades de la tala, descope, troceo, obtención de productos maderables, el transporte menor y mayor.
- Establecer medidas para conservar los suelos y los recursos hídricos. En el caso de que se utilicen productos químicos tóxicos para el medio ambiente, se deben establecer las medidas para evitar la contaminación ambiental.
- Establecer medidas, procedimientos o actividades para garantizar los derechos de la población local y de los trabajadores forestales.

10. Contar con un ingeniero del área forestal, agroforestal o firma especializada en el sector, con el fin de que se desarrollen las actividades de manejo y aprovechamiento forestal en la unidad de corta anual; se cumpla con la planificación del aprovechamiento y elabore los informes semestrales de las actividades. Para lo cual, se recomienda suscribir un contrato con una duración equivalente al tiempo estipulado en el aprovechamiento.

Al respecto, después de notificada la resolución que otorga el aprovechamiento forestal, en un plazo no mayor a treinta días calendario y antes de iniciar las actividades de aprovechamiento forestal, se deberá informar por escrito el nombre del asistente técnico y se entregará copia del contrato a CODECHOCO. Igualmente deberá hacer llegar a la Corporación copia de los contratos o convenios suscritos entre el titular y las personas naturales y jurídicas que lleven a cabo el aprovechamiento forestal, con el fin de dar cumplimiento del artículo 5 de la resolución 1272 de 2022.

11. Presentar semestralmente un informe de actividades, avalado por un ingeniero forestal, agroforestal o firma especializada en el área, que contenga como mínimo, los siguientes apartes:

1. Información general
  - Antecedentes
  - Titular del aprovechamiento



740



**CODECHOCÓ**  
Oportunidad y Desarrollo  
Sostenible Para las Subregiones



RESOLUCION No. 2295 DE 2022 N.º DG-100-79.21-2022Nº079  
27 DIC. 2022

- Número de resolución
- Localización y Área autorizada.
- Especies autorizadas y volumen autorizado
- Periodo del informe
- Responsable técnico del informe
- 2. Avances en la ejecución de las actividades de aprovechamiento forestal
  - Área aprovechada
  - Equipo utilizado en las operaciones de tala, troceo, descope, dimensiones de productos.
  - Tipo de productos (Descripción de la madera aprovechada (en bruto, semi-elaborada o transformada, citando las especies, volúmenes y tipo de productos)
  - Descripción del transporte menor y transporte mayor
  - Volumen aprovechado por especie y saldo
  - Volumen de madera movilizada
  - Relación de SUNL utilizados
  - Inventario de tocones.
- 3. Actividades de manejo del bosque realizadas (valoración cuantitativa y cualitativa).
  - Manejo y disposición de los residuos generados por el aprovechamiento
  - Medidas utilizadas para minimizar los impactos negativos
  - Identificación de árboles semilleros seleccionados de las especies objeto de aprovechamiento
- 4. Aspectos socioeconómicos
  - Número de empleos directo e indirectos generados en las actividades de tala, troceo y aserrado, transporte mayor y transporte menor.
  - Comercialización de los productos
- 5. Conclusiones y recomendaciones.
- 12. El titular del aprovechamiento debe Solicitar a CODECHOCO la expedición de los respectivos salvoconductos para la movilización de la madera, para lo cual la corporación procederá a realizar las verificaciones pertinentes, cubicar y aplicar los factores de conversión a que haya lugar para llevar los volúmenes en pie (bruto) ha elaborado según su transformación; así mismo se determinarán las respectivas tasas forestales que el titular deberá cancelar antes de la movilización de los productos con forme a los valores determinados por la corporación. Conforme a lo señalado en el ARTÍCULO 2.2.1.1.13.6 del Decreto 1076 de 2015; la expedición, cobertura y validez de los salvoconductos para la movilización de los productos forestales o de la flora silvestre (transporte mayor de las especies autorizadas), serán expedidas por CODECHOCO y tendrá cobertura y validez en todo el territorio nacional.
- 13. Los salvoconductos para la movilización de los productos forestales o de la flora silvestre se deberán expedirán al titular o autorizado, con base en el acto administrativo que concedió el aprovechamiento forestal, donde solo se podrán amparar los productos obtenidos dentro del área



**Oportunidad y desarrollo sostenible para las subregiones**

Quibdó Carrera 1ª N° 22-96 Tels.: 6711510  
Correo electrónico: [contacto@codechoco.gov.co](mailto:contacto@codechoco.gov.co)  
[www.codechoco.gov.co](http://www.codechoco.gov.co)

autorizada; Si con ellos se ampararán productos extraídos de sitios diferentes al autorizado o de aprovechamientos fraudulentos, la Corporación procederá a sancionar al titular del aprovechamiento forestal con la cancelación definitiva de la presente autorización y además de imponer las sanciones a que haya lugar en el marco de la normatividad vigente.

14. Realizar visitas de seguimiento y monitoreo con fundamento en lo establecido en el decreto 1076 de 2015, al informe semestral de actividades o cuando la Corporación lo estime conveniente, sobre lo cual emitirá un concepto técnico, sea para aceptar el informe o para presentar las recomendaciones pertinentes al mismo y a lo observado en el área objeto de aprovechamiento forestal. (De todas las visitas técnicas se elaborará un concepto técnico dejando constancia de lo observado en el terreno y del cumplimiento o no de la UCA.

15. Los gastos que demanden los desplazamientos de los técnicos para la realización de visitas de seguimiento y monitoreo, así como los de directivos de CODECHOCO, para adelantar evaluaciones de los aprovechamientos, deberán ser sufragados por el usuario, mediante la consignación de los servicios al Fondo Rotatorio de CODECHOCO, previa liquidación y facturación de la oficina de recaudo de la Corporación.

16. Las infracciones o las contravenciones de las obligaciones, el incumplimiento del plan de manejo forestal y demás aspectos señalados en la ley que comprometan la sostenibilidad de los bosques y los demás servicios ambientales como la fauna, los recursos hídricos y el suelo, entre otros, podrán ser causas determinantes para que CODECHOCO suspenda o cancele el aprovechamiento forestal, sin que los titulares puedan alegar daños o perjuicios.

17. El aprovechamiento de la Unidad de Corta Anual en Consejo Comunitario Mayor de Cértegui, debe estar condicionado a la liquidación de la segunda UCA y al cumplimiento de todas las obligaciones establecidas en la autorización de aprovechamiento forestal.

18. En pro de dar un manejo sostenible del bosque, el titular deberá tener en cuenta estrategias de conservación de la fauna silvestre, como dispersora de semillas que ayudan a la sostenibilidad del bosque. En este sentido no se deben aprovechar las especies de fauna que tengan su nicho ecológico en este ecosistema, como tampoco se debe realizar el aprovechamiento de las especies forestales con diámetros por debajo de los 50 cm de DAP con el objeto de garantizar la sostenibilidad del bosque.

19. Se recomienda desarrollar las labores de silvicultura comunitaria, así como las de aprovechamiento, conforme a lo establecido en la ordenación de la cuenca del Río Quito, haciendo especial énfasis en los tratamientos silviculturales para la recuperación de la masa boscosa, luego del aprovechamiento, los cuales se debe enmarcar en la protección del suelo y fuentes hídricas y desarrollo de las demás especies, tanto de fauna como de flora, para que exista una integralidad ecológica que mitigue de alguna forma el impacto generado por el aprovechamiento del bosque natural.

**ARTICULO SEXTO.** Los aspectos técnicos, administrativos, socioeconómicos y las consideraciones ambientales aplicables contemplados en los conceptos técnicos de aprobación de otorgamiento de la autorización de aprovechamiento forestal, los cuales reposan en el expediente, hacen parte integral del presente acto administrativo.

**ARTICULO SÉPTIMO.** El Consejo Comunitario Mayor del Municipio de Cértegui-COCOMACER, identificado con el NIT/B 18001285-4, representado legalmente por el señor **ERLIN ALVEIRO MURILLO MORENO**, identificado con cedula de ciudadanía número 11.802.690 de Quidó, deberá cancelar por concepto de tasas retributivas y derechos, los valores establecidos en la resolución 0916 del 18 de junio de 2021, por medio de la cual se ordena actualizar la Tasa Compensatoria por Aprovechamiento Forestal Maderable en Bosques Naturales, teniendo en cuenta los criterios, valores y cálculos del monto a pagar de que trata el Decreto 1390 de 2018 expedido por el Ministerio de Ambiente y Desarrollo Sostenible - MADS

**Oportunidad y desarrollo sostenible para las subregiones**

Quibdó Carrera 1ª N° 22-96 Tels.: 6711510

Correo electrónico: [contacto@codechoco.gov.co](mailto:contacto@codechoco.gov.co)

Internet: [www.codechoco.gov.co](http://www.codechoco.gov.co)

GD-PR-01-FR-01-V.122-01-13

AD





**CODECHOCÓ**  
Oportunidad y Desarrollo  
Sostenible Para las Subregiones



N. DG-100-79.21-2022N°079

RESOLUCION No. **2295** DE 2022 **27 DIC. 2022**

"Por el cual se adiciona un capítulo al Título 9, de la Parte 2, del Libro 2, del Decreto 1076 de 2015 y la Resolución 1479 de 2018 del MADS., emanado de la Dirección de CODECHOCÓ o el que lo modifique y se tendrían en cuenta además los incrementos anuales de ley que en tal sentido se hagan.

**ARTICULO OCTAVO:** De conformidad con lo establecido en el artículo 62 de la Ley 99 de 1993, la Corporación, salvo los casos de emergencia, podrá mediante resolución motivada, sustentada en concepto técnico, revocar o suspender la autorización de aprovechamiento forestal que se otorga mediante el presente acto administrativo, al Consejo Comunitario Mayor del Municipio de Cértegui-COCOMACER, identificado con el NIT 818001285-4, representado legalmente por el señor **ERLIN ALVEIRO MURILLO MORENO**, identificado con cédula de ciudadanía número 11.802.690 de Quibdó, cuando quiera que las condiciones y exigencias por el establecidas, no se estén cumpliendo.

**ARTICULO NOVENO:** Los gastos que demanden los desplazamientos de los técnicos para la realización de visitas de seguimiento y monitoreo, así como los de directivos de CODECHOCÓ, para adelantar evaluaciones de los aprovechamientos, serán sufragados por el usuario, mediante la consignación de los servicios al Fondo Rotatorio de CODECHOCÓ, previa liquidación y facturación de la oficina de recaudo de la Corporación.

**PARÁGRAFO PRIMERO:** El Consejo Comunitario Mayor del Municipio de Cértegui-COCOMACER, identificado con el NIT 818001285-4, representado legalmente por el señor **ERLIN ALVEIRO MURILLO MORENO**, identificado con cédula de ciudadanía número 11.802.690 de Quibdó, deberá cancelar el valor correspondiente a los dos seguimientos anuales, el cual será realizado por el profesional que designe el subdirector de Desarrollo Sostenible.

**PARÁGRAFO SEGUNDO:** El Consejo Comunitario Mayor del Municipio de Cértegui-COCOMACER, identificado con el NIT 818001285-4, representado legalmente por el señor **ERLIN ALVEIRO MURILLO MORENO**, identificado con cédula de ciudadanía número 11.802.690 de Quibdó, deberá garantizar la asistencia técnica forestal, por parte del Ingeniero Agroforestal, la cual deberá ser permanente.

**ARTICULO DECIMO:** Se considerará como abandono del aprovechamiento, la suspensión de actividades por un término igual o superior a noventa (90) días calendario, salvo razones de fuerza mayor o caso fortuito, oportunamente comunicada por escrito a CODECHOCÓ y debidamente comprobada por los técnicos de la Corporación en la zona.

**ARTICULO DECIMO PRIMERO:** Los interesados deberán dar inicio a las actividades dentro del término de sesenta (60) días calendarios a partir de la celebración del convenio reglamentario del aprovechamiento, que se establece en el Artículo Segundo Parágrafo Primero de la presente resolución.

**ARTICULO DECIMO SEGUNDO:** Se deja en el presente acto administrativo, la expresa prohibición de transferir la autorización, amparar volúmenes de sitios diferentes a los autorizados, lo que de ocurrir será causal de suspensión o cancelación definitiva de la autorización que aprobó u otorgó el aprovechamiento forestal comunitario o individual, además de las acciones penales que de ello pueda derivarse.

**ARTICULO DECIMO TERCERO:** Contra la presente resolución procede el recurso de reposición por la vía gubernativa ante el director general de CODECHOCÓ, el cual podrá interponerse dentro de los diez (10) días hábiles siguientes a la fecha de notificación de la presente providencia.

**ARTICULO DECIMO CUARTO:** Notifíquese la presente resolución al Consejo Comunitario Mayor del Municipio de Cértegui-COCOMACER, identificado con el NIT 818001285-4, representado legalmente por el señor **ERLIN ALVEIRO MURILLO MORENO**, identificado con cédula de ciudadanía número 11.802.690 de Quibdó, a su Representante Técnico, así mismo remítase copia del presente acto administrativo a la Procuraduría Judicial Ambiental y Agraria - Zona Quibdó y al subdirector de Desarrollo Sostenible de CODECHOCÓ y a la Alcaldía del municipio de Cértegui, para su conocimiento y fines pertinentes.

**Oportunidad y desarrollo sostenible para las subregiones**

Quibdó Carrera 1ª N° 22-96 Tels.: 6711510

Correo electrónico: [contacto@codechoco.gov.co](mailto:contacto@codechoco.gov.co)

[www.codechoco.gov.co](http://www.codechoco.gov.co)





**CODECHOCÓ**  
Oportunidad y Desarrollo  
Sostenible Para las Subregiones



RESOLUCION No. **2295** N. DG-100-79-21-2022N°079  
DE 2022 **27 DIC. 2022**

**ARTICULO DECIMO QUINTO:** Comuníquese y Publíquese conforme a los términos establecidos en el artículo 71 de la Ley 95 de 1990 en concordancia con el artículo 33 del decreto 1076 de 2015 y los artículos 66 y 67 del Nuevo Código Contencioso Administrativo.

**NOTIFIQUESE, COMUNIQUESE, PUBLIQUESE Y CUMPLASE**

Dado en Quibdó, a los **27 DIC. 2022**

**ARNOLD ALEXANDER RINCÓN LÓPEZ**  
Director General de CODECHOCÓ

Proyección	Proyectado	Aprobó	Folios	Páginas	Fecha
Maria Angélica Mosquera Profesional Especializado	Maria Angélica Arriaga Profesional Especializado	Yurisa Alexandra Trujillo Secretaria General	Doce (12)	Veinte Cuatro (24)	Diciembre de 2022



**Oportunidad y desarrollo sostenible para las subregiones**  
Quibdó Carrera 1° N° 22-96 Tels.: 6711510  
Correo electrónico: [contacto@codechoco.gov.co](mailto:contacto@codechoco.gov.co)  
[www.codechoco.gov.co](http://www.codechoco.gov.co)

GD-PR-01-FR-01 V.122-01-13

*AP*