

SG-120-06.14-2023 No041

0100

AUTO DE INICIO No _____

(26 ABR 2023

“Por medio del cual se inicia el trámite de una solicitud de permiso de Vertimiento al Suelo”

LA SECRETARIA GENERAL DE LA CORPORACIÓN AUTÓNOMA REGIONAL PARA EL DESARROLLO SOSTENIBLE DEL CHOCÓ – CODECHOCÓ – EN USO DE SUS FACULTADES LEGALES Y ESTATUTARIAS EN ESPECIAL DE LAS CONFERIDAS POR LOS ARTÍCULOS 1, DE LA RESOLUCIÓN 1480 DEL 28 DE SEPTIEMBRE DE 2021, INCISO FINAL DE LA LEY 99 DE 1993, DECRETO 1076 DE 2015, ARTÍCULO 18 DE LA LEY 1437 DE 2011, ARTÍCULO 15 Y 17 DE LA LEY 1755 DE 2015 Y

CONSIDERANDO:

Que a la Corporación Autónoma Regional para el Desarrollo Sostenible del Chocó CODECHOCÓ, le fue asignado el manejo, administración y fomento de los recursos renovables dentro del territorio de su jurisdicción.

Que el numeral 9 del artículo 31 de la ley 99 de 1993, establece como función de las Corporación Autónoma Regional y de Desarrollo Sostenible: *“Otorgar concesiones, permisos, autorizaciones y licencias ambientales requeridas por la ley para el uso, aprovechamiento o movilización de los recursos naturales renovables o para el desarrollo de actividades que afecten o puedan afectar el medio ambiente. Otorgar permisos y concesiones para aprovechamientos forestales, concesiones para el uso de aguas superficiales y subterráneas y establecer vedas para la caza y pesca deportiva”.*

Que el decreto 1076 de 2015 dispone que:

ARTÍCULO 2.2.3.2.20.2. Concesión y permiso de vertimientos. *Si como consecuencia del aprovechamiento de aguas en cualquiera de los usos previstos por el artículo 2.2.3.2.7.1 de este Decreto se han de incorporar a las aguas sustancias o desechos, se requerirá permiso de vertimiento el cual se transmitirá junto con la solicitud de concesión o permiso para el uso del agua o posteriormente a tales actividades sobrevienen al otorgamiento del permiso o concesión.*

Igualmente deberán solicitar este permiso los actuales titulares de concesión para el uso de las aguas.

26 ABR 2023

ARTÍCULO 2.2.3.3.4.9. Del vertimiento al suelo. El interesado en obtener un permiso de vertimiento al suelo, deberá presentar ante la autoridad ambiental competente, una solicitud por escrito que contenga además de la información prevista en el artículo 2.2.3.3.5.2., la siguiente información:

Para Aguas Residuales Domésticas tratadas:

1. **Infiltración:** Resultados y datos de campo de pruebas de infiltración calculando la tasa de infiltración.

2. **Sistema de disposición de los vertimientos.** Diseño y manual de operación y mantenimiento del sistema de disposición de aguas residuales tratadas al suelo, incluyendo el mecanismo de descarga y sus elementos estructurantes que permiten el vertimiento al suelo.

3. **Área de disposición del vertimiento.** Identificación del área donde se realizará la disposición en plano topográfico con coordenadas magna sirgas, indicando como mínimo: dimensión requerida, los usos de los suelos en las áreas colindantes y el uso actual y potencial del suelo donde se realizará el vertimiento del agua residual doméstica tratada, conforme al Plan de Ordenación y Manejo de Cuenca Hidrográfica y los instrumentos de ordenamiento territorial vigentes.

4. **Plan de cierre y abandono del área de disposición del vertimiento.** Plan que define el uso que se le dará al área que se utilizó como disposición del vertimiento. Para tal fin, las actividades contempladas en el plan de cierre deben garantizar que las condiciones físicas, químicas y biológicas del suelo permiten el uso potencial definido en los instrumentos de ordenamiento territorial vigentes y sin perjuicio de la afectación sobre la salud pública

Que el artículo 8 del Decreto 050 de 2018, dispone:

ARTÍCULO 2.2.3.3.5.2. Requisitos del permiso de vertimientos. (...)

"8. Fuente de abastecimiento indicando la cuenca hidrográfica o unidad ambiental costera u oceánica a la cual pertenece."

"11. Nombre de la fuente receptora del vertimiento indicando la cuenca hidrográfica o unidad ambiental costera u oceánica a la cual pertenece."

"19. Evaluación ambiental del vertimiento, salvo para los vertimientos generados a los sistemas de alcantarillado público."

"PARÁGRAFO 2. Los análisis de las muestras deberán ser realizados por laboratorios acreditados por el IDEAM, de conformidad con lo dispuesto en el Capítulo 9 del Título 8, Parte 2, Libro 2 del presente Decreto o la norma que lo modifique, adicione o sustituya. El muestreo representativo se deberá realizar de acuerdo con el Protocolo para el Monitoreo de los Vertimientos en Aguas Superficiales, Subterráneas. Se aceptarán los resultados de análisis de laboratorios extranjeros acreditados por otro organismo de acreditación, hasta tanto se cuente con la disponibilidad de capacidad analítica en el país.

Oportunidad y Desarrollo Sostenible para las Subregiones

NIT: 899999238-5

Quibdó Carrera 1° N° 22-96 Tels.: 6711510 | contacto@codechoco.gov.co

www.codechoco.gov.co

Código Postal: 55000100

ARTÍCULO 9. Se modifica el artículo 2.2.3.3.5.3 del Decreto 1076 de 2015, el cual quedará así:

"ARTÍCULO 2.2.3.3.5.3. Evaluación Ambiental del Vertimiento. La evaluación ambiental del vertimiento deberá ser presentada por los generadores de vertimientos a cuerpos de aguas o al suelo que desarrollen actividades industriales, comerciales y/o de servicio, así como los provenientes de conjuntos residenciales y deberá contener como mínimo:

1. Localización georreferenciada de proyecto, obra o actividad.
2. Memoria detallada del proyecto, obra o actividad que se pretenda realizar, con especificaciones de procesos y tecnologías que serán empleados en la gestión del vertimiento.
3. Información detallada sobre la naturaleza de los insumos, productos químicos, formas de energía empleados y los procesos químicos y físicos utilizados en el desarrollo del proyecto, obra o actividad que genera vertimientos.
4. Predicción y valoración de los impactos que puedan derivarse de los vertimientos puntuales generados por el proyecto, obra o actividad al cuerpo de agua. Para tal efecto, se deberá tener en cuenta el Plan de Ordenamiento del Recurso Hídrico, el modelo regional de calidad del agua, los instrumentos de administración y los usos actuales y potenciales del recurso hídrico. La predicción y valoración se realizará a través de modelos de simulación de los impactos que cause el vertimiento en el cuerpo de agua, en función de su capacidad de asimilación y de los usos y criterios de calidad establecidos por la Autoridad Ambiental competente.

Cuando exista un Plan de Ordenamiento del Recurso Hídrico adoptado o la Autoridad Ambiental competente cuente con un modelo regional de calidad del agua, la predicción del impacto del vertimiento la realizará dicha Autoridad.
5. Predicción y valoración de los impactos que puedan derivarse de los vertimientos generados por el proyecto, obra o actividad al suelo, considerando su vocación conforme a lo dispuesto en los instrumentos de ordenamiento territorial y los Planes de Manejo Ambiental de Acuíferos. Cuando estos últimos no existan, la autoridad ambiental competente definirá los términos y condiciones bajo los cuales se debe realizar la identificación de los impactos y la gestión ambiental de los mismos.
6. Manejo de residuos asociados a la gestión del vertimiento.
7. Descripción y valoración de los impactos generados por el vertimiento y las medidas para prevenir, mitigar, corregir y compensar dichos impactos al cuerpo de agua o al suelo.
8. Posible incidencia del proyecto, obra o actividad en la calidad de la vida o en las condiciones económicas, sociales y culturales de los habitantes del sector o de la región en donde pretende desarrollarse y medidas que se adoptarán para evitar o minimizar efectos negativos de orden sociocultural que puedan derivarse de la misma.

26 ABR 2023

9. Estudios técnicos y diseños de la estructura de descarga de los vertimientos, que sustenten su localización y características, de forma que se minimice la extensión de la zona de mezcla.

PARÁGRAFO 1. La modelación de que trata el presente artículo deberá realizarse conforme a la Guía Nacional de Modelación del Recurso Hídrico. Mientras se expide la guía; la autoridad ambiental competente y los usuarios continuarán aplicando los modelos de simulación existentes.

PARÁGRAFO 2. Para efectos de la aplicación de lo dispuesto en este artículo en relación con los conjuntos residenciales, la autoridad ambiental definirá los casos en los cuales no estarán obligados a presentar la evaluación ambiental del vertimiento en función de la capacidad de carga del cuerpo receptor, densidad de ocupación del suelo y densidad poblacional.

PARÁGRAFO 3. En los estudios ambientales de los proyectos, obras o actividades sujetos a licencia ambiental, se incluirá la evaluación ambiental del vertimiento prevista en el presente artículo.

ARTÍCULO 10. Se modifica el artículo 2.2.3.3.5.6 del Decreto 1076 de 2015, el cual quedará así:


"ARTÍCULO 2.2.3.3.5.6. Estudio de la solicitud. En el estudio de la solicitud del permiso de vertimiento, la autoridad ambiental competente realizará las visitas técnicas necesarias al área a fin de verificar, analizar y evaluar cuando menos, los siguientes aspectos:

1. La información suministrada en la solicitud del permiso de vertimiento.
2. La localización de los ecosistemas considerados clave para la regulación de la oferta hídrica.
3. Clasificación de las aguas de conformidad con lo dispuesto en el artículo 2.2.3.2.20.1 del presente Decreto, o la norma que lo modifique o sustituya.
4. Lo dispuesto en los artículos 2.2.3.3.4.3 y 2.2.3.3.4.4 del presente decreto, en los casos que aplique.
5. Lo dispuesto en los instrumentos de planificación del recurso hídrico.
6. Los impactos del vertimiento al cuerpo de agua o al suelo.

Del estudio de la solicitud y de la práctica de las visitas se deberá elaborar un informe técnico.

PARÁGRAFO 1. Tratándose de vertimientos al suelo, se deberán verificar, analizar y evaluar, adicionalmente los siguientes aspectos:

1. La no existencia de ninguna otra alternativa posible de vertimiento diferente a la del suelo, de acuerdo la información presentada por el usuario.



2. La no existencia de un sistema de alcantarillado al cual el usuario pueda conectarse, así como las proyecciones del trazado de la red de alcantarillado, si existe.
3. Las condiciones de vulnerabilidad del acuífero.
4. Los estudios hidrogeológicos oficiales del área de interés.
5. La localización de los ecosistemas considerados clave para la regulación de la oferta hídrica.
6. Zonas donde se tenga identificado la existencia de cualquier tipo de evento amenazante, de acuerdo con la información existente o disponible.
7. Identificación y localización de vertimientos al suelo y sus sistemas de tratamiento, en predios colindantes al predio en donde se realiza la disposición.
8. Información relacionada con los usos del suelo previstos en los instrumentos de ordenamiento territorial en la zona donde pretende realizarse el vertimiento al suelo.

PARÁGRAFO 2. Tratándose de vertimientos a cuerpos de aguas superficiales se deberán verificar, analizar y evaluar, adicionalmente los siguientes aspectos:

1. Si se trata de un cuerpo de agua reglamentado en cuanto al uso de las aguas o los vertimientos.
2. Si el cuerpo de agua está sujeto a un Plan de Ordenamiento del Recurso Hídrico o si se han fijado objetivos de calidad.
3. Plan de gestión del riesgo para el manejo del vertimiento y Plan de contingencia para el manejo de derrames hidrocarburos o sustancias peligrosas, en los casos que aplique
4. Fuente de abastecimiento de agua indicando la cuenca hidrográfica, o unidad ambiental costera u oceánica, a la cual pertenece

ARTÍCULO 11. Se modifica el numeral 4 y se adiciona numeral 15 del artículo 2.2.3.3.5.8. del Decreto 1076 de 2015, el cual quedará así:

"ARTÍCULO 2.2.3.3.5.8. Contenido del permiso de vertimiento. La resolución por medio de la cual se otorga el permiso de vertimiento deberá contener por lo menos los siguientes aspectos:"

(...)

Que, mediante Formulario único nacional, el señor **ROBERTO CARLOS ANGULO JIMENEZ** identificado con cédula de ciudadanía número 85.459.457 de Santa Marta, en calidad de representante legal de la empresa **EMPRESAS PUBLICAS DE QUIBDÓ – ESP EN LIQUIDACIÓN**, identificada con el NIT

26 ABR 2023

818000848-6, presentó ante CODECHOCÓ, Solicitud de Permiso de Vertimiento al suelo, para dar cumplimiento a lo establecido en la normatividad ambiental vigente para la ejecución del proyecto denominado "Optimización del servicio de aseo en el municipio de Quibdó", Que mediante Auto N°046 del 10 de Marzo de 2023, se requirió al señor **ROBERTO CARLOS ANGULO JIMENEZ**, identificado con la cédula de ciudadanía N°85.459.457 de Santa Marta, en calidad de representante legal de la **EMPRESAS PÚBLICAS DE QUIBDÓ – ESP EN LIQUIDACIÓN**, identificado con el NIT.818000848-6, para que dentro de un término de treinta (30) días, allegara la siguiente información:

1. Copia de RUT.
2. Certificado de existencia y representación legal.
3. Caracterización actual del vertimiento existente o estado final previsto para el vertimiento proyectado de conformidad con la norma de vertimiento vigente (Deberán ser realizados por laboratorios acreditados por el IDEAM).
4. Certificado del uso del suelo.
5. Plan de gestión del riesgo para el manejo del vertimiento.
6. CD (Toda la información, plan de contingencia y documento vertimiento en formato editable).
7. Evaluación ambiental del vertimiento, salvo para los vertimientos generados a los sistemas de alcantarillado público.
8. Autorización de notificación electrónica.

Dicho acto administrativo fue notificado el día 13 de marzo de 2023, vía correo electrónico.

Que mediante solicitud con radicado **2023041315198509**, presentada por el señor **ROBERTO CARLOS ANGULO JIMÉNEZ**, identificado con cédula de ciudadanía número 85.459.457 de Santa Marta, en calidad de representante legal de la empresa **EMPRESAS PUBLICAS DE QUIBDÓ – ESP EN LIQUIDACIÓN** identificada con el NIT 818000848-6, se allegaron los documentos solicitados mediante el Auto de Requerimiento 046 del 10 de Marzo de 2023, por tal motivo esta esta Corporación procede a dar inicio a el trámite del permiso de vertimiento al suelo, solicitado por el señor **ROBERTO CARLOS ANGULO JIMÉNEZ**, identificado con cédula de ciudadanía número 85.459.457 de Santa Marta, en calidad de representante legal de la empresa **EMPRESAS PUBLICAS DE QUIBDÓ – ESP EN LIQUIDACIÓN** identificada con el NIT 818000848-6, para la ejecución del proyecto denominado "Optimización del servicio de aseo en el municipio de Quibdó", en el municipio de Quibdó – Departamento del Chocó.

Que el Artículo 2.2.3.3.5.2 Decreto 1076 de 2015. Manifiesta:

"El interesado en obtener un permiso de vertimiento, deberá presentar ante la autoridad ambiental competente, una solicitud por escrito que contenga la siguiente información."

Oportunidad y Desarrollo Sostenible para las Subregiones

NIT: 899999238-5

Quibdó Carrera 1° N° 22-96 Tels.: 6711510 | contacto@codechoco.gov.co

www.codechoco.gov.co



1. Nombre, dirección e identificación del solicitante y razón social si se trata de una persona jurídica
2. Poder debidamente otorgado, cuando se actúe mediante apoderado.
3. Certificado de existencia y representación legal para el caso de persona jurídica.
4. Autorización del propietario o poseedor cuando el solicitante sea mero tenedor.
5. Certificado actualizado del Registrador de Instrumentos Públicos y Privados sobre la propiedad del inmueble, o la prueba idónea de la posesión o tenencia.
6. Nombre y localización del predio, proyecto, obra o actividad.
7. Costo del proyecto, obra o actividad.
8. Fuente de abastecimiento de agua indicando la cuenca hidrográfica a la cual pertenece.
9. Características de las actividades que generan el vertimiento.
10. Plano donde se identifique origen, cantidad y localización georreferenciada de las descargas al cuerpo de agua o al suelo.
11. Nombre de la fuente receptora del vertimiento indicando la cuenca hidrográfica a la que pertenece.
12. Caudal de la descarga expresada en litros por segundo.
13. Frecuencia de la descarga expresada en días por mes.
14. Tiempo de la descarga expresada en horas por día.
15. Tipo de flujo de la descarga indicando si es continuo o intermitente.
16. Caracterización actual del vertimiento existente o estado final previsto para el vertimiento proyectado de conformidad con la norma de vertimientos vigente.
17. Ubicación, descripción de la operación del sistema, memorias técnicas y diseños de ingeniería conceptual y básica, planos de detalle del sistema de tratamiento y condiciones de eficiencia del sistema de tratamiento que se adoptará.
18. Concepto sobre el uso del suelo expedido por la autoridad municipal competente.
19. Evaluación ambiental del vertimiento.
20. Plan de gestión del riesgo para el manejo del vertimiento.
21. Constancia de pago para la prestación del servicio de evaluación del permiso de vertimiento.
22. Los demás aspectos que la autoridad ambiental competente considere necesarios para el otorgamiento del permiso."

Que para tal efecto la documentación presentada por el peticionario, reúne los requisitos establecido en la Ley.

Que con base en las Resoluciones 1280 de 2010, por medio de la cual el Ministerio de Ambiente Vivienda y Desarrollo Territorial, hoy Ministerio de Ambiente y Desarrollo Sostenible, estableció la escala tarifaria para el cobro de los servicios de Evaluación y seguimiento de las licencias ambientales, permisos, concesiones, autorizaciones y demás instrumentos de manejo y control ambiental para proyectos cuyo valor sea inferior a 2.115 SMMV, se liquidó el valor a pagar por concepto de Evaluación la suma de **NUEVE MILLONES DOSCIENTOS SESENTA Y DOS MIL OCHOCIENTOS NOVENTA PESOS (\$9.262.890)**, Valor que se encuentra visible en la factura que reposa en el expediente, la cual fue cancelada por el solicitante.

En mérito de lo expuesto,

DISPONE:

ARTÍCULO PRIMERO: Iníciase el trámite de la solicitud de permiso de vertimiento al Suelo, presentada por el señor **ROBERTO CARLOS ANGULO JIMÉNEZ**, identificado con cédula de ciudadanía número 85.459.457 de Santa Marta, en calidad de representante legal de la empresa **EMPRESAS PUBLICAS DE QUIBDÓ – ESP EN LIQUIDACIÓN** identificada con el NIT 818000848-6, para la ejecución del proyecto denominado “Optimización del servicio de aseo en el municipio de Quibdó”, en el municipio de Quibdó – Departamento del Chocó.

ARTÍCULO SEGUNDO: Notificar el contenido del presente auto al señor **ROBERTO CARLOS ANGULO JIMÉNEZ**, identificado con cédula de ciudadanía número 85.459.457 de Santa Marta, en calidad de representante legal de la empresa **EMPRESAS PUBLICAS DE QUIBDÓ – ESP EN LIQUIDACIÓN** identificada con el NIT 818000848-6, o a quien este autorice al momento de la notificación del acto administrativo.

ARTÍCULO TERCERO: El peticionario deberá comunicarse con la Subdirección de Calidad y Control Ambiental CODECHOCÓ, con el objeto de definir la realización de la visita técnica que se requiere en lo concerniente al trámite del permiso mencionado.

ARTÍCULO CUARTO: Remítase copia del presente proveído a la señora Procuradora Delegada para Asuntos Ambientales y Agrarios Zona Quibdó.


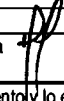

ARTÍCULO QUINTO: Contra la presente providencia no procede recurso alguno de conformidad con lo dispuesto en el artículo 75 del Código de Procedimiento Administrativo y de lo Contencioso Administrativo.

NOTIFÍQUESE, COMUNÍQUESE Y CÚMPLASE

Dada en Quibdó, a los

26 ABR 2023


YURISA ALEXANDRA TRUJILLO MOSQUERA
Secretaria General

| Proyección y/o Elaboración | Revisó | Aprobó | Fecha | Folios |
|---|--|---|---------------|-----------|
| Winy Lorena Copete Arias Profesional Contratista  | Angélica Arriaga Mosquera Profesional Especializado  | Yurisa A. Trujillo Mosquera Secretaria General  | Abril de 2023 | CUATRO(4) |
| Los arriba firmantes, declaramos que hemos revisado el presente documento y lo encontramos ajustado a las normas y disposiciones legales y/o técnicas vigentes. | | | | |