



## INFORME DE GESTIÓN 2012



CORPORACIÓN AUTÓNOMA  
REGIONAL PARA EL DESARROLLO  
SOSTENIBLE DEL CHOCÒ  
HUGO FERNELIX VALENCIA  
CHAVERRA  
Director General

## Informe de Gestión 2012

### TABLA DE CONTENIDO

DESCRIPCIÓN	Página
CONSIDERACIONES GENERALES	6
1. INFORME DEL DIRECTOR GENERAL	7
a Acciones Administrativas	7
b Otras Acciones	9
2. REPORTE DE LA GESTIÓN AMBIENTAL	15
2.1 Comportamiento de los Programas del Plan de Acción	15
2.2 Comportamiento de los Proyectos y Metas del Plan de Acción	17
3 GESTIÓN FINANCIERA Y ADMINISTRATIVA	78
3.1 Ejecución presupuestal de ingresos	78
3.1.1 Ingresos propios	78
4 OTROS INFORMES	89
4.1 ÁREA DE CONTROL INTERNO	89
4.2 ÁREA SECRETARIA GENERAL	92
4.3 ÁREA DESARROLLO SOSTENIBLE	103
4.4 ÁREA CALIDAD Y CONTROL AMBIENTAL	104
4.5 ÁREA PLANEACIÓN	110



Corporación Autónoma Regional para el Desarrollo  
Sostenible del Chocó

## Informe de Gestión 2012

### COMITÉ DIRECTIVO CORPORATIVO

HUGO FERNELIX VALENCIA CHAVERRA  
Director General

JESUS ALEXIS MOYA GAMBOA  
Subdirector de Planeación

YOILETH IBARGUEN MOSQUERA  
Subdirector de Desarrollo  
Sostenible

YENECITH TORRES ALLIN  
Subdirector de Calidad y Control Ambiental

HERLYS MOSQUERA MOSQUERA  
Subdirectora Administrativa y  
Financiera

CARLOS ARTURO CÓRDOBA CUESTA  
Secretario General

TAMARA KETY MERY MOSQUERA  
Jefe Oficina Control Interno

**Informe de Gestión 2012**

**CONSEJO DIRECTIVO DE CODECHOCO**

JUAN GABRIEL URIBE	Ministro de Ambiente y Desarrollo Sostenible
CLAUDIA A. ARIAS CUADRO	Delegada del señor Ministro
HUGO TOBAR OTERO	Gobernador del Chocó (E)
EDUARDO GARCIA VEGA	Rector “U.T.CH - Diego Luís Córdoba”
WILLIAM KLINGER BRAHAM	Diretor I.I.A.P
MARTHA NATALIA SILVA DURAN	Diretora IDEAM
BRIGITTE LG BAPTISTE	Diretora Instituto Von Humboldt
CECILIO MORENO ARROYO	Alcalde Municipal de Riosucio
JUAN GENEY BEJARANO MARTÍNEZ	Alcalde Municipal Atrato.
OMAR FRANCISCO VIDAL ROJAS	Alcalde Municipal de Bahía Solano
WILLIAM ALBERTO MOSQUERA SÁNCHEZ	Alcalde Municipal de Río Iró
CONRAD VALOYES MENDOZA	Representante Comunidades Negras
DIÓGENES PACHECO GONZÁLEZ	Representante ADUC
GEORGE YEAN CHÁVEZ ARIAS	Representante ONG Ambientalista
DARWIN GIOVANNI FONSECA CEREZO	Representante Comunidades Indígenas



## Informe de Gestión 2012

### EQUIPO DE PLANEACIÓN

JESUS A. MOYA GAMBOA  
Subdirector de planeación

YOVANNY RODRÍGUEZ CÓRDOBA  
Profesional especializado

JENIXE MENA CÓRDOBA  
Profesional especializado

JOSÉ FREDYS RIVAS QUINTO  
Profesional especializado

KARINA QUIROZ MENA  
Profesional especializado

SANDRA INÉS ASPRILLA IBARGÜEN  
Auxiliar Administrativo

ELIZABETH RAMÍREZ RODRÍGUEZ  
Profesional Contratista

MARCO TULIO LONDOÑO GONZÁLEZ  
Profesional Contratista

**Informe de Gestión 2012****CONSIDERACIONES GENERALES**

El Informe de Gestión que se presenta a los órganos de dirección de la Corporación, al Ministerio de Ambiente y Desarrollo Sostenible, órganos de control y comunidad en general, se enmarca en los resultados de la gestión corporativa en la vigencia 2012, el cual se escinde en dos escenarios: un semestre A, correspondiente al Plan de Acción Institucional, (PAI) 2007-2011, atendiendo lo establecido en el decreto 3565 de 2011, mediante el cual se amplió el periodo de los Directores de las CAR y declarado inexecutable por la Honorable Corte Constitucional en el mes de mayo de 2012.; y un semestre B. correspondiente al PAI 2012-2015.

El Decreto 1200/04 y la Resolución 964/07 establecen la periodicidad para la presentación del Informe de Gestión al MAVDT previa aprobación por parte del Consejo Directivo.

Sintetizando, el informe de gestión presenta la siguiente estructura:

- Componente Estructural: Informe del Director o resumen ejecutivo de la gestión integral de la entidad; Gestión Ambiental, Gestión Financiera y otros informes.
- Componente Seguimiento: Matriz de Seguimiento del Plan de Acción y el reporte de indicadores de gestión.

Adicionalmente, para una mejor lectura y comprensión, es necesario aclarar, que este informe, contiene aspectos relacionados con la gestión de los proyectos de la vigencia 2011. Esta situación se explica por el hecho que para esta vigencia, se tiene un rezago de la ejecución de los proyectos financiados por el Fondo de Compensación Ambiental (FCA). Los recursos asignados por este fondo se situaron tardíamente y fue necesario ampliar los cronogramas de ejecución.

Los proyectos de la vigencia 2011 son:

- Formulación del Plan de Ordenación Forestal de Noventa y siete mil doscientas treinta y ocho (97.238) Hectáreas en la Cuenca Media y Alta del Río Quito, Departamento del Chocó
- Gestión Integral del Riesgo en el Departamento del Chocó.
- Manejo y Gestión de Ecosistemas Estratégicos en el Departamento del Chocó.
- Fortalecimiento del Sistema Departamental de Áreas Protegidas del Chocó. SIDAP Chocó.
- Formulación del Plan de Ordenación de la Cuenca del Baudó.
- Manejo y Conservación de la Fauna Silvestre en el Departamento del Chocó.

### **Informe de Gestión 2012**

- Agroforestería Comunitaria Asociada a Mercados Verdes y Biocomercio en el departamento del Chocó.
- Implementación de Plantaciones Forestales en Comunidades Indígenas, Negras y Campesinas del Bajo Atrato en el departamento del Chocó.

### **1. INFORME DEL DIRECTOR GENERAL**

El informe de la Dirección General, evidencia, las distintas acciones gerenciales del Director General, enmarcadas en las funciones propias del cargo, las cuales son fiel reflejo de los avances institucionales en el desarrollo de las políticas ambientales que como órganos de ejecución de las mismas le asisten a las Corporaciones Autónomas Regionales y de Desarrollo Sostenible.

Las acciones que destacan son.

**A. Acciones Administrativas.** Entre las acciones administrativas desarrolladas cabe destacar:

#### **Fortalecimiento de la Estrategia de Gobierno en Línea**

Para fortalecer la estrategia de Gobierno en Línea y dar cumplimiento a los criterios establecidos en el manual 3.1 se desarrollaron las siguientes actividades:

- Se realizaron adecuaciones a la página web de la corporación, lo cual implicó el cambio de su presentación, se logró un diseño más agradable para el usuario dando cumplimiento a gran cantidad de criterios de uso y accesibilidad.
- Actualización permanentemente a la página web, incluyendo aspectos noticiosos, normativos, calendario de actividades, planes, programas, proyectos y demás información solicitada por la estrategia de Gobierno en Línea.
- Se adelantaron foros virtuales como estrategia para lograr la participación ciudadana.
- Se desarrollaron actividades tendientes a reducir el consumo de papel en la entidad, conforme a la política de cero papel del Estado Colombiano, para ello se implementaron estrategias como incentivar a los funcionarios al uso frecuente del correo electrónico institucional, impresión de documentos internos en papel reciclable, entre otras.
- Participación de funcionarios en seis (6) cursos virtuales en temas relacionados con Gobierno en Línea ofrecidos por dicho programa. Algunos de los cursos fueron: Accesibilidad y usabilidad, Participación Ciudadana, Datos Abiertos, Sistema de Gestión de Seguridad de la Información en las Entidades Públicas, entre otros.

En el marco de la Estrategia de Gobierno en línea, el Programa de Gobierno en línea en coordinación con las entidades públicas, realizó la medición para determinar el estado de avance de su implementación a las entidades que conforman la


### Informe de Gestión 2012

administración pública. Esta actividad se adelantó a través del enlace [entidades.colnodo.apc.org](http://entidades.colnodo.apc.org), en el cual se dispuso una autoevaluación, (con corte a 17 de Diciembre de 2012), que contiene 168 preguntas relacionadas con los criterios de cumplimiento de la estrategia establecidos en el manual 3.1, las cuales debían ser respondidas por cada entidad, sustentando la respuesta mediante archivos adjuntos y/o especificando el link dentro de la página web de cada entidad donde se podía evidenciar el cumplimiento del criterio. Una vez diligenciada la autoevaluación se generaron unos resultados parciales los cuales arrojaron que CODECHOCÓ dio respuesta 150 de las 168 preguntas obteniendo así un porcentaje de avance de 40,54% con respecto al índice GEL 2015, y de 86,97% con respecto al índice GEL 2012, como lo muestra la tabla 1.

**Tabla 1. Avance para cada componente (GEL)**

Elementos Transversales	Información	Interacción	Transacción	Transformación	Democracia
70.36%	168.30%	101.67%	70.83%	18.00%	61.82%

Índice: 27.3%

 Nivel Alto  
bajo

 Nivel Medio

 Nivel

### Puesta en operación de la ventanilla integral de tramites ambientales en línea (VITAL).

- A través de la página web de la corporación y utilizando la herramienta VITAL, los usuarios podrán realizar en línea, sus solicitudes de trámites ambientales ante la Corporación. Además se dispuso el aplicativo SILAMC, para gestionar al interior de la Corporación, Las solicitudes de trámites ambientales recibidas desde VITAL. Para la operación de estas herramientas, el MADS, capacitó 15 funcionarios de las distintas dependencias relacionadas con trámites ambientales.
- Se logró el acompañamiento de un funcionario del ANLA para capacitar a los funcionarios de la CAR en el manejo de VITAL Y SILAMC.
- A la fecha se ha ingresado 46 trámites y cinco licencias ambientales mineras.
- Registro de usuarios infractores.
- Consecuentemente, se realizó una socialización de la herramienta con usuarios y funcionarios de las sedes de la Corporación (Bahía Solano, Juradó, Turbo, Acandí, Istmina y Quibdó
- En el marco de la implementación del sistema de gestión de la calidad y particularmente en el proceso de gestión ambiental participativa, se puso en operación el módulo de atención del usuario. Para tal fin se capacitó al funcionario responsable del módulo, quien viene asesorando los usuarios que solicitan los servicios de la entidad en trámites ambientales para que los mismos realicen el respectivo trámite en línea.



## Informe de Gestión 2012

### B. Otras Acciones.

- Audiencia pública de rendición de cuentas, realizada el 30 de abril de 2012, (tal como lo exige la norma), el Director General de la Corporación rindió cuentas mediante audiencia pública realizada el auditorio de la Corporación.
- Audiencia pública para presentación del Plan de Acción 2012-2015. En las instalaciones de la Corporación el 10 de octubre de 2012, se realizó la audiencia pública, con la participación de distintos sectores sociales del departamento.
- Tres (3) rendiciones de cuentas sobre el avance del proyecto “Construcción de un Muro de Contención, en la comunidad de Paimadó municipio de Río Quito. Estas audiencias se realizaron con presencia de la Contraloría General De La República.

#### ➤ **Pacto por la madera legal.**

Esta iniciativa se lleva a cabo en el marco del proyecto posicionamiento de la Gobernanza Forestal en Colombia, el cual es auspiciado en por la Unión Europea y liderado por la Corporación Autónoma Regional de Risaralda – CARDER.

En el Chocó, el pacto se firmó el 12 de Julio de 2012; logrando el compromiso de los representantes legales de las instituciones más representativas del departamento, tal como la Gobernación, la Universidad Tecnológica del Chocó, el SENA, DISPAC, Aguas del Atrato, INCODER, entre otras.

Además conto con la participación de los gremios productores y representación de Consejos Comunitarios, de ahí que se considera que éste tuvo una amplia cobertura en el Chocó.

#### ➤ **Acuerdo por el buen gobierno.**

En la ciudad de Armenia, en el marco de la 35ª sesión ordinaria de la Asamblea General la Asociación de Corporaciones Autónomas Regionales y de Desarrollo Sostenible ASOCARS, realizada los días 29 y 30 de marzo de 2012, se reunieron el señor Ministro de Ambiente y Desarrollo Sostenible, Frank Pearl, y los Directores Generales de las Corporaciones Autónomas Regionales y de Desarrollo Sostenible, quienes manifestaron su interés en trabajar de manera conjunta para adelantar una gestión eficiente, visible y acorde con la política de **Buen Gobierno**, participación ciudadana y lucha contra la corrupción, soporte transversal de la Prosperidad Democrática, como lo establece el Plan Nacional de Desarrollo (2010 -2014), Acuerdo por el buen gobierno.

Para dar cumplimiento al acuerdo de buen gobierno suscrito. La Dirección General trabaja en los siguientes aspectos:

- Inclusión del acuerdo en la estructura programática del Plan de Acción 2012-2015. Proyecto Fortalecimiento Institucional.

### Informe de Gestión 2012

- Se elaboró un plan operativo para el seguimiento a los compromisos del acuerdo suscrito con el Ministerio de Ambiente y Desarrollo Sostenible.
- Diseño de un conjunto de indicadores de corrupción e indicadores de eficiencia para medir el avance del plan operativo.
- Se elaboró el primer informe sobre el acuerdo
- **Ejercicio de la Autoridad Ambiental.**

En el marco del ejercicio de la Autoridad Ambiental, se han venido fortaleciendo los puntos de control y recaudo de la entidad, adelantando operativos coordinados con la fuerza pública y mediante la realización de reuniones permanentes del Comité interinstitucional de flora y fauna del Chocó “CIFFACHO”, entre otras acciones.

Sin embargo, aún persisten serias dificultades en su aplicación, bien por la poca disponibilidad de recursos para atender un territorio tan extenso con tanta fragilidad e importancia ambiental como lo es el área de jurisdicción de la corporación o por la presencia de actores armados que impiden la efectividad de las medidas de prevención y control ambiental impuestas, a pesar de este panorama es notable el avance en este aspecto, lo cual se evidencia en las sanciones y medidas preventivas impuestas.

**Tabla 2.** Datos del ejercicio de autoridad ambiental

Actividad		Tramites ambientales despachados (archivados, desistimiento, cesación de procedimiento)
Resoluciones mediante la cual se otorga Licencia Ambiental		9
Permiso de Vertimiento		1
Concesión de aguas superficiales		1
Autorización de aprovechamiento forestal		26
Permiso de Investigación científica		2
Guía Ambiental		4
Medidas Preventivas – Legalización medida preventiva	Minería	8
	Flora	19
	Ruido	11
	PGIRHS	1
	PGIRS	4
Sanciones	Minería	0
	Flora	62
	Escombro	0
	PGIRS	0
	Ruido	11
	PGHIRS	
<b>TOTAL</b>		<b>172</b>

Fuente: oficina jurídica

**Informe de Gestión 2012**  
**Gestión de los Recursos del Fondo Nacional de Calamidades**

La Corporación en el marco del Plan de Atención de la Emergencia y la Mitigación de sus Efectos – PAAEME y bajo el Convenio Interadministrativo N° 159, subcuenta Colombia Humanitaria, ejecuta el proyecto: Construcción del Muro de Contención en tablestaca en Paimadó, municipio de Río Quito; convenio aforado inicialmente en \$ 3.006.000.000 por gestiones ante el MADS, posteriormente este fue incrementado en 374.530.985 motivado por la necesidad de adelantar obras complementarias: accesos peatonales (escaleras) y pasamanos, a fin de optimizar la funcionalidad de la obra y entregar a la comunidad beneficiaria una solución integral; tanto de protección contra la erosión, como de acceso de la comunidad asegurando que esta no represente riesgo alguno para la población por el uso del muro construido, para una cofinanciación del Fondo Nacional de Calamidades de \$3.380.530.985.

**Tabla 3. Situación del Proyecto Construcción de un Muro de Contención en la Comunidad de Paimadó**

Comunidad de Paimadó							
N o	Objeto Contrato	No. Contrato Obra Civil / Interventoría	Valor Obra Civil / Interventoría	% Ejecución	Fecha de Inicio	Fecha de Terminación	OBSERVACIONES
1	Ejecutar la obra construcción de un muro de contención de cuatrocientos metros lineales en tablestaca en la población de Paimadó, municipio de Río Quito.	260 de 2011	3,256,976,633.00	98%	22 de septiembre de 2011	28 de diciembre de 2012	En ajustes finales, para liquidación y entrega final
2	Interventoría técnica, administrativa y financiera de la obra pública construcción de un muro de contención de cuatrocientos metros lineales en tablestaca en la población de Paimadó municipio de Río Quito.	259 de 2011	130,149,200.00	98%	29 de agosto de 2011	28 de diciembre de 2012	
TOTAL CONTRATADO			\$3,387,125,833.00				
SITUACIÓN FINANCIERA DEL PROYECTO							
APORTE COLOMBIA HUMANITARIA				\$3,380,530,985			
APORTE CODECHOCO				\$7,000,000			
TOTAL INVERSIÓN				\$3,387,530,985			

## **Informe de Gestión 2012**

### **Avances del Sistema de Gestión de la Calidad**

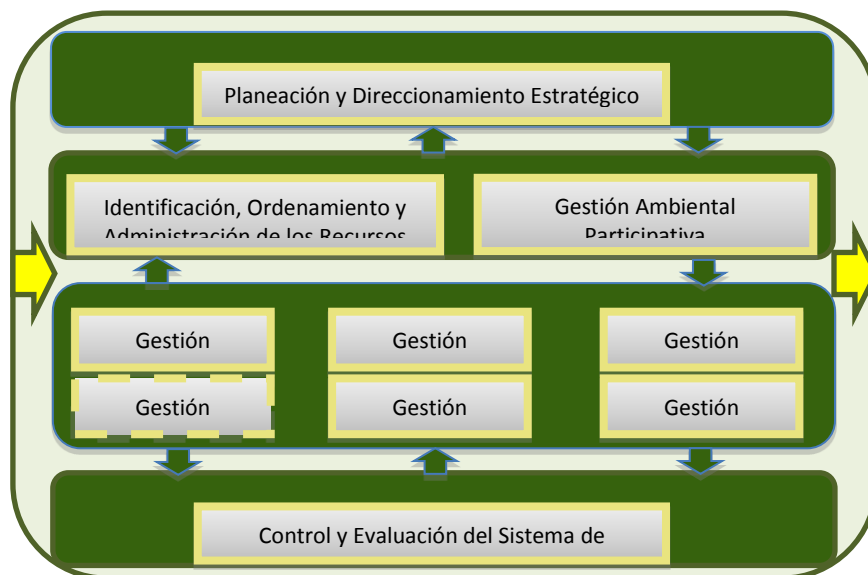
El Sistema de Gestión de la Calidad (SGC) de CODECHOCO, acusa el atraso de la fase de implementación, para lo cual fue necesario contratar una consultoría especializada, con STRATEGIC CONSULTANTS S.A., permitiendo ajustestres importantes como el avance en la operatividad del sistema, y con ello enmarcar las actividades de la Corporación bajo los parámetros de calidad, para lo cual se identificaron y establecieron todos los procesos, procedimientos y/o trámites que realiza la Corporación, dando como resultado una gestión más eficiente.

Fundamentado en lo anterior, la consultoría con apoyo del grupo interdisciplinario de implementación, realizó diversas actividades relacionadas con el SGC, como:

- Diagnóstico y ajuste a la estructuración del Sistema de Gestión de la Calidad.
- Planificación del Sistema de Gestión de la Calidad bajo las Normas ISO 9001:2008 y GP 1000:2009.
- Desarrollo de los requisitos del Sistema de Gestión de la Calidad ISO 9001:2008 y GP 1000:2009.
- Seguimiento, fortalecimiento y mejora del Sistema de Gestión de la Calidad ISO 9001:2008 y GP 1000:2009.
- Apoyo a la Dirección General en la realización del diagnóstico del estado actual del Sistema de Gestión de la Calidad de la Entidad.
- Acompañamiento en reuniones con todo el personal de la entidad con el fin de dar a conocer las nuevas directrices de la alta dirección para lograr la implementación final y certificación del sistema de gestión de la calidad.
- Presentación de los resultados del Diagnóstico y el correspondiente al plan de trabajo.
- Establecimiento del plan de trabajo para la planificación y estructuración del SGC.
- Validación de la política, objetivos y manual de calidad, modelo de operación por proceso, procedimientos requeridos por la Norma NTCGP 1000:2009, Avance al plan de mejoramiento y capacitación al grupo de trabajo acerca del Sistema Integral de Gestión.
- Se desarrollaron las etapas de diagnóstico, sensibilización, planificación, Implementación, y auditoras internas.
- Documentación de los requisitos del Sistema de Gestión de la Calidad ISO 9001:2008 y GP 1000:2009 definidos por la Entidad, los Usuarios, y reglamentación aplicable; implementación de los controles y actividades requeridas para asegurar y medir el cumplimiento de los objetivos y metas definidos.
- Revisión gerencial para analizar la efectividad y conveniencia del Sistema de Gestión de la Calidad de la Entidad.
- Restructuración integral (procesos, procedimientos, mapas de riesgos, planes de acción de las dependencias, formatos con sus respectivas codificaciones,

### Informe de Gestión 2012

formulación de indicadores), del mapa de procesos de la Corporación, tal como se evidencia en la gráfica No.1.



**Figura 1.** Mapa de Procesos CODECHOCO

### Diseño e Implementación del Subsistema de Áreas Marinas Protegidas

En comunicado, enviado por el INVEMAR el pasado 6 de agosto de 2012, se le informa a CODECHOCO que fue aceptado como nuevo socio en el proyecto: Diseño e Implementación del Subsistema de Áreas Marinas Protegidas – SAMP aprobado por el GEF, proyecto que tiene como objetivo principal *Promover la conservación de la biodiversidad y valores culturales marinos y costeros, así como el uso sostenible de los recursos naturales mediante el manejo integrado de zonas costeras bajo un enfoque Ecosistémico con el fin garantizar la sostenibilidad de la oferta de bienes y servicios ecosistémicos.* Uno de los compromisos de la Corporación en el marco de esta alianza inter – institucional está enmarcado en el tema de una nueva Área Marina Protegidas – AMP de carácter regional en el sector del golfo de Tribugá y Cabo Corrientes, para tal efecto, les fueron asignados para la presente vigencia un monto de Ciento Veintiséis Millones de pesos (126'000.000), recurso que serán destinados a actividades que permitan avanzar en el proceso de declaratoria de la primer área marina de carácter regional en el Departamento del Chocó.

**HUGO FERNELIX VALENCIA CHAVERRA**  
Director General

## Informe de Gestión 2012

### 2. REPORTE DE LA GESTIÓN AMBIENTAL

En el marco de la ejecución del Plan de Acción, la Corporación desarrolló en la vigencia, 19 proyectos distribuidos en cuatro programas, de los cuales se financiaron con recursos propios (13), con aportes del FCA (5), y con aportes del presupuesto general de la nación (1). Como resultado de la ejecución de los proyectos y programas, a la fecha se ha logrado un avance físico de 65%

CODECHOCO, adelantó la gestión ambiental mediante la ejecución de cuatro (4) programas estructurales del Plan de Acción 2007-2012: Planificación y Gestión del Ordenamiento Ambiental del Territorio, Manejo Integral del Agua y la Salud Pública, Conocimiento, Manejo y Conservación de Ecosistemas Degradados y Uso Sostenible de la Biodiversidad y el Fortalecimiento del SINA Regional para la Gobernabilidad Ambiental, a partir de los cuales se desarrollan las estrategias y acciones para la protección y conservación del medio ambiente, .

#### 2.1 Comportamiento de los Programas del Plan de Acción

Los cuatro programas del Plan de Acción corporativo, registraron un avance físico del 65% ponderado, y un avance financiero de 49%, equivalentes a \$ 2.271.368.309 de la apropiación programada para la vigencia.

**Tabla 4.** Avance Físico y Financiero de los Programas

N°	PROGRAMAS	AVANCE FÍSICO (%)	PESO DEL PROGRAMA FRENTE AL PLAN DE ACCIÓN%	AVANCE FÍSICO DE LOS PROGRAMAS (%)	AVANCE FINANCIERO (%)
1	PLANIFICACIÓN Y GESTIÓN DEL ORDENAMIENTO AMBIENTAL DEL TERRITORIO	42	12%	4.9	40
2	MANEJO INTEGRAL DEL AGUA Y SALUD PÚBLICA	34.5	15%	5.2	47
3	CONOCIMIENTO, MANEJO Y CONSERVACIÓN DE ECOSISTEMAS Y USO SOSTENIBLE DE LA BIODIVERSIDAD	60	36%	21.6	40
4	FORTALECIMIENTO DEL SINA REGIONAL PARA LA GOBERNABILIDAD AMBIENTAL	89	37%	32.9	64
<b>AVANCE FÍSICO PONDERADO</b>		65%			
<b>AVANCE FINANCIERO (PAGADO)</b>		49%			
<b>AVANCE FINANCIERO (COMPROMETIDO)</b>		95%			

**Fuente:** Cálculos realizados con base en la Matriz de Seguimiento del Plan de Acción 2012 – 2015 y el peso de los programas frente al Plan de Acción.

De lo anterior se aduce que el Programa número cuatro, fue el de mayor avance con un 89%, un peso del 37%, y un aporte del 32.9% aportando así un avance físico del

### **Informe de Gestión 2012**

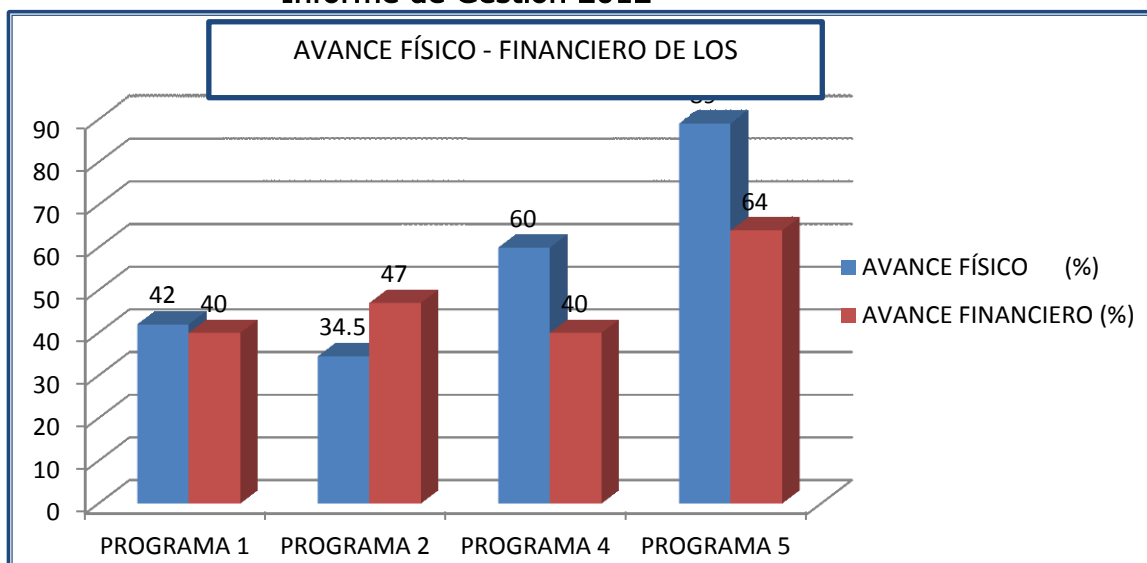
Plan de Acción en la vigencia 2012. Le sigue el programa tres, sin embargo hay que tener en cuenta que contiene proyectos financiados por el Fondo de Compensación ambiental que aún no termina su ejecución y están sujetos a prorrogas en sus cronogramas; el programa dos, compuesto por un proyecto (Manejo Integral del Agua y Salud Pública), que para la vigencia está financiado con recursos del Fondo de Compensación Ambiental registra poco avance (Figura 2)

De acuerdo al avance financiero, el desarrollo de los programas es satisfactorio, este resultado se explica por dos razones: El Fondo de Compensación Ambiental aporta recursos significativos para el presupuesto de inversión de la Corporación; dado que para el año 2012, representó el 40% del presupuesto total. Generalmente, estos recursos se adicionan al presupuesto de la Corporación al final de primer semestre, trasladando el peso de su ejecución para el segundo semestre, siendo necesario solicitar prórrogas de los cronogramas de los proyectos, en este caso, para la vigencia 2013. El segundo aspecto está relacionado con el equilibrio presupuestal de la Corporación, ya que desde vigencias anteriores no se cumple el 100% del recaudo; generalmente, el promedio de recaudo en los últimos cinco años no supera el 85%, afectando la ejecución de los proyectos financiados con recursos propios. En la vigencia 2012, el porcentaje de recaudo alcanzó el 80%, cifra que se corresponde con la ejecución alcanzada por los proyecto con recursos propios.

El comportamiento financiero del plan, muestra un avance comprometido de 95%, y un avance pagado de 45%. Esta situación obedece a dos factores: De una parte, los recursos del Fondo de Compensación Ambiental corresponden a un 50% de la apropiación de inversión, que ascendió a \$4.876.423.303, es decir, \$2.457.163.125. Gran porcentaje de estos recursos se constituyeron en reservas y cuentas por pagar, lo que incidió en el valor tan bajo de le avance financiero del Plan en esta vigencia.

Un segundo factor está relacionado con los recursos de inversión nación, que representaron el 12% de la apropiación (\$587.100.000) donde el PAC mensualizado de la vigencia 2012, arroja un saldo de reservas del 11% del total de recursos apropiados para el proyecto. Adicionalmente, el comportamiento del recaudo, solo alcanzó el 80%, afectado así los pagos con recurso propios

## Informe de Gestión 2012



**Grafica 1. Avance Físico Financiero de los Programas**

Fuente: Avance físico financiero de los proyectos a 31 de diciembre de 2012

## 2.2 Comportamiento de los Proyectos y Metas del Plan de Acción

### PROGRAMA N° 1: PLANIFICACIÓN Y GESTIÓN DE ORDENAMIENTO AMBIENTAL DEL TERRITORIO

- **Objetivo:** Consolidar las relaciones entre la institucionalidad, la comunidad y el medio ambiente, con el propósito de generar conocimiento sobre el alcance de la planificación y ordenación ambiental del territorio.

**Tabla 5. Estructura del Programa N° 1.**

N°	PROYECTOS	AVANCE FÍSICO (%)	AVANCE FINANCIERO PAGADO (%)
1.1	Ordenación forestal en el departamento del Chocó.	23	49
1.2	Gestión integral del Riesgo en el Departamento del Chocó.	42,6	12
1.3	Gestión y Manejo de Ecosistemas Estratégico en el departamento del Chocó	20	3
1.4	Fortalecimiento del Sistema Departamental de Áreas Protegidas –SIDAD Chocó	30%	19
1.5	<b>Plan de Acción para la Atención de Emergencias y Mitigación de sus Efectos PAAEME</b>	<b>87.5</b>	<b>76</b>



## Informe de Gestión 2012

- Proyectos del Programa**

**Proyecto N° 1. 1. Formulación del Plan de Ordenación forestal del departamento del Chocó.**

- Objetivo:** Realizar la ordenación forestal de Noventa y siete mil doscientas treinta y ocho (97.238) hectáreas en la subcuenca Media y Alta del Río Quito, con aptitud productora, protectora y productora –protectora.

**Vigencia 2011**

- Localización:** Cuenca Alta y Media del Río Quito
- Costos y Fuentes de Financiación (miles de pesos)**

Costos	Fuentes de Financiación				Total
	Recursos Propios	Recursos Nación	Recursos FCA	Otro	
	50.000	0	350.000	0	\$400.000

- Avance Físico y Financiero.**

Avance Físico	Avance Financiero	
	Comprometido	Pagado
<b>100</b>	400.000 100%	400.00 100%

- Metas y Actividades Desarrolladas**

Avance de las Metas	Productos/resultados
<b>META 1.</b> Caracterizadas biofísica, socioeconómica y culturalmente del área de estudio  Avance de la meta: 100%	De manera participativa y a través de un grupo interdisciplinario conformado por trabajadora social, ingeniero, biólogos, ingeniero forestal, se construyó un documento de Caracterización socioeconómica y biofísica del área de estudio, como insumo principal, para el ejercicio de ordenación forestal.
<b>META 2.</b> Área de la cuenca con zonificada con aptitud productora, protectora y productora –protectora.  Avance de la meta: <b>100%</b>	A partir de los atributos biofísicos, del estudio de caracterización se construyó la zonificación del área de estudio, teniendo en cuenta las distintas categorías establecidos en los lineamientos para la ordenación forestal expedidos por el Ministerio de ambiente y Desarrollo sostenible. Las categorías establecidas para la ordenación forestal fueron: Zonas con aptitud productora, protectora y productora –protectora.
<b>META 3.</b> Se realizó el inventario de productos maderables y no maderables, fauna asociada al recurso forestal y descripción de los servicios ambientales  Avance de la meta: <b>100%</b>	Se realizó el inventario forestal del área de estudio utilizando las técnicas e intensidades de muestreos (0.05%) de los inventarios forestales para la ordenación forestal. Este inventario, no solo incluyó el componente maderable, sino, también los no maderables, lo cual es indicativo del potencial del bosque, e servicios ambientales

### Informe de Gestión 2012

<b>META 4.</b> Se realizó la ordenación forestal para protección, manejo y aprovechamiento forestal maderable y no maderable.	Un documento técnico con lineamientos de manejo
Avance de la meta: 100%	
<b>Avance Ponderado del Proyecto: 100%</b>	



Foto David Pérez. Inventario y medición de las especies forestales.

### Vigencia 2012

- **Localización:** Cuenca Alta del Río Atrato
- **Costos y Fuentes de Financiación (miles de pesos)**

Costos	Fuentes de Financiación				Total
	Recursos Propios	Recursos Nación	Recursos FCA	Otro	
	80.000	0	720.000	0	800.000

- **Avance Físico y Financiero.**

Avance Físico	Avance Financiero	
	Comprometido	Pagado
23%	791.960	387.886
	99%	49%

- **Metas y Actividades Desarrolladas**

Avance de las Metas	Productos/resultados
<b>META 1.</b> 300.000 has. Forestales en la cuenca del río Atrato en su parte alta con caracterización biofísica y socioeconómica.  Avance de la meta: 93.7%	Seis (6) talleres y charlas de participación con autoridades y líderes locales, se definió la metodología de participación. Levantamiento de información primaria, encuestas y visitas a las comunidades por parte del equipo técnico social, recolección de información de fuentes secundarias; muestreo de campo, geomorfología, inventario de productos del bosque, recolección de información secundaria. Adquisición de imágenes de sensores remotos.

### Informe de Gestión 2012

<p><b>META 2.</b> 300.000 has. Forestales en la cuenca del río Atrato en su parte alta con zonificación con aptitud productora, protectora y productora - protectora.</p> <p>Avance de la meta: 100%</p>	<p>Análisis de imágenes de sensores remotos, así como de las caracterizaciones realizadas, ofreciendo una zonificación forestal de acuerdo a la vocación del territorio, determinando las unidades de ordenación forestal de conformidad con la normatividad vigente</p>
<p><b>META 3.</b> 300.000 has con inventario de productos maderables y no maderables, fauna asociada al recurso forestal y descripción de los servicios ambientales</p> <p>Avance de la meta: 0%</p>	
<p><b>META 4.</b> 300.000 has forestales en la cuenca del río Atrato en su parte alta con división en unidades de manejo para el aprovechamiento forestal sostenible.</p> <p>Avance de la meta: 0%</p>	
<p><b>Avance Ponderado del Proyecto: 23%</b></p>	



Foto David Pérez. Talleres y charlas de participación con autoridades y líderes locales

### Proyecto N° 1. 2: Gestión Integral del Riesgo en el Departamento del Chocó.

- **Objetivo:** Fortalecer la gestión del riesgo promovido en el departamento del Chocó

#### Vigencia 2011)

- **Localización del Proyecto:** Riosucio, Carmen de Darién, Alto Baudó, Medio Baudó, Bajo Baudó, Tadó, San José del Palmar, Unión Panamericana, Unguía, Medio Atrato, Bojayá, Nuquí, Bahía Solano, Acandí, Litoral del San Juan, Medio San Juan, Río Quito y Condoto.

## Informe de Gestión 2012

### • Costos y Fuentes de Financiación (miles de pesos)

Costos	Fuentes de Financiación				Total
	Recursos Propios	Recursos Nación	Recursos FCA	Otro	
	20.000	0	200.000		220.000

### • Avance Físico y Financiero.

Avance Físico	Avance Financiero	
	Comprometido	Pagado
<b>100%</b>	220.000 100%	220.000 100%

### • Metas y Actividades Desarrolladas

Avance de las Metas	Productos/resultados
<b>META 1.</b> Cuatrocientas (400) personas capacitadas en aspectos de prevención y atención de desastres naturales y antrópicos.  Avance de la Meta: 100%	Un Documento con el contenido básico de capacitación en prevención y atención de desastres. Cuatrocientas (400) personas capacitadas en aspectos de prevención y atención de desastres naturales y antrópicos. En Dieciséis municipios del departamento del chocó
<b>META 2.</b> Ocho (8) Planes de Acción para la incorporación del riesgo en los EOTM para los municipios de Bajo Baudó, Nuquí, Bahía Solano, Tadó, Unión Panamericana, Litoral del San Juan, Medio San Juan y Condoto.  Avance de la Meta: 100%	Ocho (8) Planes de acción formulados para incorporar los componentes de prevención y reducción del riesgo en los esquemas de ordenamiento territorial municipal de: Nuquí, Bajo Baudó, Litoral de San Juan, Condoto, Medio San Juan, Tadó, Unión Panamericana y Bahía Solano.
<b>META 3.</b> Diez obras de prevención, mitigación y reducción del riesgo diseñadas, en igual número de municipios del departamento del Chocó.  Avance de la Meta: 100%	Diez (10) estudios y diseños de obras de mitigación y reducción de riesgos en los municipios de Bahía Solano, Tadó, Condoto, Medio San Juan., Litoral del San Juan, Bajo Baudó, Nuquí, Acandí Unguía, Carmen de Atrato y San José del Palmar.
<b>Avance físico ponderado del proyecto: 100%</b>	



Municipio de Unguía octubre de 2011



Casa indígena de Cértégui - municipio de Cértégui.

## Informe de Gestión 2012

### Vigencia 2012

**Localización del Proyecto:** Carmen de Atrato, Lloró, Riosucio, Carmen de Darién, Bojayá, Medio Atrato, Río Iró, Sipí, Alto Baudó, Unguía, Litoral del San Juan, Medio San Juan, Novita y Cantón de San Pablo.

#### • **Costos y Fuentes de Financiación (miles de pesos)**

Costos	Fuentes de Financiación				Total
	Recursos Propios	Recursos Nación	Recursos FCA	Otro	
	20.800	0	358.000		378.800

#### • **Avance Físico y Financiero.**

Avance Físico		Avance Financiero																							
		Comprometido	Pagado																						
42,6%		348.935 92%	43.156 12%																						
Avance de las Metas		Productos/resultados																							
<b>META 1.</b> Cuatrocientas (400) personas capacitadas en aspectos de prevención y atención de desastres naturales y antrópicos.  Avance de la meta: 93%		Se capacitaron trescientos setenta y dos (372) personas en aspectos de prevención y atención de desastres naturales y antrópicos. <table><tr><td>COMUNIDAD INDIGENA PUERTO LIBRE</td><td>40</td></tr><tr><td>SANTA RITA</td><td>24</td></tr><tr><td>PUERTO PERVEL</td><td>32</td></tr><tr><td>MANAGRÚ</td><td>9</td></tr><tr><td>I.E. JOSE DEL CARMEN CUESTA</td><td>38</td></tr><tr><td>JUNTAS DE ACCION COMUNAL</td><td>69</td></tr><tr><td>BARRIO MONTE BELLO</td><td>27</td></tr><tr><td>ESCUELA PIES DESCALZOS</td><td>48</td></tr><tr><td>I.E. ANTONIO MARÍA CLARET</td><td>35</td></tr><tr><td>COMUNIDAD INDIGENA JUMARA DRUA</td><td>50</td></tr><tr><td>TOTAL</td><td>372</td></tr></table>		COMUNIDAD INDIGENA PUERTO LIBRE	40	SANTA RITA	24	PUERTO PERVEL	32	MANAGRÚ	9	I.E. JOSE DEL CARMEN CUESTA	38	JUNTAS DE ACCION COMUNAL	69	BARRIO MONTE BELLO	27	ESCUELA PIES DESCALZOS	48	I.E. ANTONIO MARÍA CLARET	35	COMUNIDAD INDIGENA JUMARA DRUA	50	TOTAL	372
COMUNIDAD INDIGENA PUERTO LIBRE	40																								
SANTA RITA	24																								
PUERTO PERVEL	32																								
MANAGRÚ	9																								
I.E. JOSE DEL CARMEN CUESTA	38																								
JUNTAS DE ACCION COMUNAL	69																								
BARRIO MONTE BELLO	27																								
ESCUELA PIES DESCALZOS	48																								
I.E. ANTONIO MARÍA CLARET	35																								
COMUNIDAD INDIGENA JUMARA DRUA	50																								
TOTAL	372																								
<b>META 2.</b> Ocho (8) Planes de Acción para la incorporación del riesgo en los EOTM para los municipios de Carmen de Atrato, Lloró, Río Iró, Sipí, Alto Baudó, Unguía, Novita y Cantón de San Pablo.  Avance de la Meta: 40%		Ocho (8) Planes de acción para incorporar los componentes de prevención y reducción del riesgo en los esquemas de ordenamiento territorial municipal de: Carmen de Atrato, Lloró, Río Iró, Sipí, Alto Baudó, Unguía, Novita y Cantón de San Pablo en proceso de formulación. Se avanzó en las siguientes actividades: <ul style="list-style-type: none"><li>• Evaluación de los instrumentos técnicos como: zonificaciones de amenazas</li><li>• Evaluación de riesgo y de instrumentos de planeación existentes en cada municipio: Planes Municipales de Gestión del Riesgo – PMGR, PLEC.</li><li>• Análisis del riesgo en los planes de ordenamiento territoriales municipales.</li><li>• Salidas de campo para realizar caracterización de escenarios de riesgos y validación y verificación de los contenidos del EOT...</li></ul>																							

### Informe de Gestión 2012

<p><b>META 3.</b> Evaluación, seguimiento y control de factores de riesgo ecológico que puedan incidir en la ocurrencia de desastres naturales, realizados en cinco zonas y/o municipios del Departamento del Chocó.</p> <p>Avance de la Meta: 40%</p>	<p>Identificación de amenazas, consolidación del Mapa Base de la zonas a escala 1:25.000 y Georreferenciación de zonas susceptibles a amenaza por inundación en los municipios de Bojayá, Riosucio y Carmen de Darién en la parte media y baja del río Atrato, para luego continuar con proceso de mapificación.</p>
<p><b>META 4.</b> Cinco (5) obras de prevención, mitigación y reducción del riesgo diseñadas, en diez municipios del departamento del Chocó.</p> <p>Avance de la Meta: 5%</p>	<p>Se avanzó en el proceso de aprestamiento para la contratación y ejecución de los estudios y diseños.</p>
<p><b>Avance ponderado del proyecto: 42,60%</b></p>	



JORGE ROMAÑA MOSQUERA taller Puerto Pervel Junio 2012 (1 foto), Medición niveles máximos de inundación y atención del riesgo (3 foto).

### Proyecto N° 1.3: Manejo y Gestión de Ecosistemas Estratégicos en el Departamento del Chocó. Neiver

- **Objetivo:** Contribuir a salvaguardar los ecosistemas estratégicos del departamento del Chocó, para que proporcionen bienes y servicios ambientales y puedan generar bienestar socioeconómico a la población.

#### Vigencia 2011.

- **Localización del Proyecto:** Todo el departamento del Chocó
- **Costos y Fuentes de Financiación (miles de pesos)**

Costos	Fuentes de Financiación				Total
	Recursos Propios	Recursos Nación	Recursos FCA	Otro	
	0	0	200.000	0	



## Informe de Gestión 2012

### • Avance Físico y Financiero

Avance Físico	Avance Financiero	
	Comprometido	Pagado
Avance físico del 33%	198.267 99%	96.792.2 48%

### • Metas y Productos

Metas	Productos/ Resultados
<b>META 1.</b> Tres (3) acciones del Plan de Manejo del sitio RAMSAR delta del río Baudó implementados  Avance de la meta: 100 %	Capacitación (4 talleres) a doscientas (200) personas en: Declaratoria del Sitio Ramsar de Delta del Río Baudó e implementación del plan de manejo, Manejo y uso adecuado de los manglares, manejo de residuos sólidos, dirigidos a miembros de los consejos comunitarios de Usaraga, Sibirú y Pizarro en el municipio del Bajo Baudó.  Capacitación a ochenta (80) miembros de los consejos comunitarios en: diseño y construcción de fogones ecoeficientes.  Adicionalmente se construyeron y pusieron en funcionamiento dieciocho (18) fogones eficientes (seis (6) por cada comunidad).  Cuarenta (40) hectáreas de mangle restauradas con nato
<b>META 2.</b> Dieciocho mil (18.000) hectáreas de ecosistema de manglar con Plan de Manejo formulado.  Avance de la meta: 100 %	Se formuló el plan de manejo para 18.000 ha de manglar en el territorio del Consejo Comunitario Mayor del pacífico – CONCOSTA, en el Bajo Baudó  Actividades realizadas: Revisión y ajuste del documento diagnóstico y zonificación de los manglares del pacífico Chocoano,  Evaluación ecológica rápida de dieciocho mil (18.000) hectáreas de manglar en el municipio del Bajo Baudó, en aspectos biofísicos, socioeconómicos; y de bienes y servicios ecosistémicos Ejercicios participativos de prospectivo y zonificación, en el cual se determinó el escenario futuro deseado, y la zonificación preliminar de los manglares en el territorio de CONCOSTA.
<b>Avance Físico ponderado: 100 %</b>	



Foto Neiver Obando. Siembra de semillas de nato en la comunidad de Sibirú

## Informe de Gestión 2012

### Vigencia 2012.

Para la ejecución de este proyecto en la presente vigencia, se optó por recursos del Fondo de Compensación Ambiental, pero el cupo de la Corporación no permitió su financiación, en consecuencia, solo se ejecutó con recursos propios, y a partir del segundo semestre.

#### • Costos y Fuentes de Financiación (miles de pesos)

Costos	Fuentes de Financiación				Total
	Recursos Propios	Recursos Nación	Recursos FCA	Otro	
	179.000	0	0	0	

Avance Físico	Avance Financiero	
	Comprometido	Pagado
20 %	155'936 87%	4'995.4 3%

#### • Metas y productos

Avance de las Metas	Gestión Desarrollada
<b>META 1.</b> Plan de manejo de la UAC pacífico en proceso de formulación.  Avance de la meta 10%	Gestión de un convenio con la organización MAR VIVA, para avanzar en la delimitación y caracterización de la unidad costera. UAC pacífico.  Se avanzó en la suscripción de un convenio con la fundación MARVIVA que tiene por objeto: Actualizar y complementar el diagnóstico ambiental integral de la Unidad Ambiental Costera de Alto Chocó, como insumo para la definición de líneas de acción y acciones de manejo integrado; y formular el plan de manejo para los manglares de Bahía Solano, Cupica y Juradó, que permita la conservación y uso sustentable de este ecosistema como parte integral de la cultura del pacífico Chocoano.
<b>META 2.</b> Tres mil cien (3.100.000) hectáreas de manglar con plan de manejo formulado en los municipios de Bahía Solano y Juradó  Avance de la meta 30%	Tres (3) talleres de cartografía social y diagnóstico preliminar de los manglares de Bahía Solano, Jurado y Cupica, estos eventos fueron realizados en coordinación entre MARVIVA y CODECHOCO, en estos eventos participaron miembros de los consejos comunitarios de Delfines, Jurado y Cupica, y otros usuarios de los manglares.  Tres (3) mapas (cartografía social), en el cual se tiene una propuesta preliminar de zonificación construida por miembros de los consejos comunitarios y otros usuarios del manglar
<b>Avance Ponderado del proyecto: 15%</b>	



## Informe de Gestión 2012



Talleres de cartografía social y diagnóstico preliminar de los manglares de Bahía Solano, Jurado y Cupica

### Proyecto N° 1. 4: Fortalecimiento del Sistema Departamental de Áreas Protegidas del Chocó. SIDAP Chocó.

- **Objetivo:** Salvaguardar muestras representativas de los ecosistemas, comunidades bióticas, especies de fauna y flora silvestres y manifestaciones culturales e históricas propias del departamento, mediante un Sistema Departamental de Áreas Protegidas en el Chocó completo y representativo.

#### Vigencia 2011

- **Localización: Jurisdicción CODECHOCO**
  - **Costos y Fuentes de Financiación (miles de pesos)**

Costos	Fuentes de Financiación				Total
	Recursos Propios	Recursos Nación	Recursos FCA	Otro	
	40'000	0	350'000	0	390.000

- **Avance Físico y Financiero**

Avance Físico:	Avance Financiero:	
	Comprometido	Pagado
Avance Físico ponderado: 100%	371'330.3 95,5%	350'545.4 89,88%

- **Metas y Productos**

Metas	Productos/ Resultados
<b>META 1.</b> Un (1) Sistema departamental de áreas protegidas en el departamento Chocó (SIDAP-CHOCO) operando.	Diez (10) mesas Regionales SIDAP Chocó realizados en los municipios de Quibdó, Acandí, Turbo, Istmina, Bahía Solano y Puerto Meluk.
Avance de la meta: 100%	Formulación de planes de acción de los Sistemas Locales de área Protegidas (San José del Palmar, Unguía y Nuquí ) y participación en los comités técnicos de los SILAP

### Informe de Gestión 2012

	<p>Se concertó el ámbito de gestión del SIRAP Pacífico y se estructuró la estrategia de participación y de igual manera se está participando en los comités del SIRAP Caribe. Además se suscribieron convenios con el SIRAP Caribe e IIAP, para aportar en el fortalecimiento de estos espacios de gran importancia para la consolidación de los procesos de conservación en el territorio. Estudio de prioridades de conservación para el Chocó a escala 1:100.000. Con la colaboración de actores institucionales (Universidades, INCODER, Administraciones Municipales, Gobernación, IIAP, Parques Nacionales Naturales, etc.) y sociales (Consejos Comunitarios, resguardos Indígenas, RNSC, ONG) que tienen presencia en el departamento.</p> <p>Se cuenta con material diagramado para la impresión de: Cartillas, Pendones, Plegables</p>
<p><b>META 2.</b> Proceso de declaratoria de Veinte mil (20.000) hectáreas de áreas protegidas en Desarrollo.</p> <p>Avance de la meta: 100%</p>	<p>Socialización, revisión y ajuste de la caracterización de la Ciénaga de Unguía.</p> <p>Caracterización de las ciénagas de Marriaga y el Limón.</p> <p>Propuesta preliminar de delimitación del área en el marco de la ruta declaratoria, con base en el análisis de los criterios biofísicos y socioeconómicos. Pre consulta y apertura de la consulta previa para la declaratoria de las Ciénagas de Unguía, Marriaga y Limón como área protegida de carácter Regional.</p> <p>Apertura de la consulta en el marco del cronograma concertado entre CODECHOCO y COCOMAUNGUIA, se realizó un intercambio de experiencias con los encargados del manejo del D.M.I de la bahía de Cispatá y la caimanera en Córdoba y sucre respectivamente. De igual manera se realizaron seis (6) talleres para la definición de acuerdos entre CODECHOCO y cada consejo comunitario local pertenecientes a COCOMAUNGUIA.</p> <p>Protocolo de la consulta previa para la declaratoria de una nueva área protegida de carácter regional en el municipio de Unguía,</p> <p>Acuerdo 0002 del Consejo Directivo de CODECHOCO, Por medio del cual se declara el Distrito Regional de Manejo Integrado de la Playona y la Loma de Caleta en el municipio de Acandí.</p>
<p><b>META 3.</b> Cuatro (4) acciones identificadas y desarrolladas en las zonas de amortiguación de los Parques Nacionales Naturales Tatamá, Utria y Katios.</p> <p>Avance de la meta: 100%</p>	<p>Lineamientos y estrategias de manejo para la zona con función amortiguadora del Parque Nacional Natural Utria.</p> <p>Avance en la caracterización de los sistemas agroforestales en la zona amortiguadora del Tatamá en el Municipio de San José del Palmar, adicional a la selección de usuarios para la implementación de las pruebas piloto de reconversión ganadera.</p> <p>Delimitación preliminar del área de estudio y la realización del ejercicio de aplicación de criterios para la delimitación de la zona amortiguadora del Parque Nacional Natural Katios.</p>
<p><b>Avance Físico ponderado: 100 %</b></p>	

## Informe de Gestión 2012



Socialización del proyecto a las Autoridades Locales (Concejos comunitarios, consejosales y representación Alcaldía)



Socialización Comunidad Marriaga.



Ubicación de los posibles puntos de Muestreo



Recorrido para la Selección de los puntos en campo



Georreferenciando los puntos seleccionados

Fotos Neiver Obando: Trabajo participativo con comunidades de la ciénaga de Unguía y Marriaga

## Vigencia 2012

### • Costos y Fuentes de Financiación (miles de pesos)

Costos	Fuentes de Financiación				Total
	Recursos Propios	Recursos Nación	Recursos FCA	Otro	
	80.000	0	0	0	

### • Avance Físico y Financiero

Avance Físico	Avance Financiero 4,3%	
	Comprometido	Pagado
	\$ 76'960 96%	\$14.854 19%

Para la ejecución de este proyecto en la presente vigencia, se optó por recursos del Fondo de Compensación Ambiental, pero el cupo de la Corporación no permitió su financiación, en consecuencia, solo se ejecutará con recursos propios, y a partir del segundo semestre.

## Informe de Gestión 2012

### • Metas y Productos

Avance de las Metas	Gestión desarrollada
<b>META 1.</b> Un (1) Sistema departamental de áreas protegidas en el departamento Chocó (SIDAP-CHOCO) operando.  Avance de la meta: 30%	Gestión de recursos con WWF para la formulación del Plan de Manejo del Distrito de Manejo Integrado de Fauna, de la Playona y Playón en el municipio de Acandí.  Proceso Humedales de Unguía, Marriaga y el Limón <ul style="list-style-type: none"> <li>- Documento soporte de declaratoria de las Ciénagas de Unguía, Marriaga y el Limón Elaborado.</li> <li>- Mapa con delimitación</li> <li>- Acta de protocolización de la consulta previa</li> </ul> Proceso área marina protegida en el Pacífico Norte Chocoano: <ul style="list-style-type: none"> <li>- Una (1) ruta de trabajo concertado con los actores institucionales para avanzar en la declaratoria.</li> <li>- Un (1) Documento línea base estado del arte en aspectos biofísico socioculturales del área de estudio (cabo corrientes) y zona de influencia.</li> <li>- Mapa con propuesta de límites del área a ser declarada como protegida por parte de CODECHOCO</li> </ul> Gestión de un Convenio con INVEMAR Y CI para avanzar en la declaratoria de un área marina protegida en el pacífico norte en el marco del proyecto GEF que ejecuta INVEMAR.
<b>Avance Ponderado del proyecto: 30%</b>	

### Proyecto N° 1. 5: Plan de Acción para la Atención de Emergencias y Mitigación de Efectos PAAEME.

- **Objetivo:** Identificar y ejecutar las acciones para la atención de la emergencia y la mitigación de sus efectos.
- **Localización:** Todo el departamento del Chocó.
- **Costos y Fuentes de Financiación (miles de pesos)**

Costos	Fuentes de Financiación				Total
	Recursos Propios	Recursos Nación	Recursos FCA	Otro	
	\$250.000	0	0	0	\$250.000

### • Avance Físico y Financiero

Avance Físico	Avance Financiero	
	Comprometido	Pagado
87,5%	\$ 250.000 100%	\$ 191.000 76%

## Informe de Gestión 2012

### • Metas y Actividades Desarrolladas

Este proyecto en especial comprende el desarrollo de dos componentes básicos, a través de los cuales se ejecutan las metas y actividades programadas para atender los efectos de la ola invernal en el departamento del Chocó.

**Componente N° 1 Atención de la Emergencia:** en aras de atender los requerimientos técnicos del Comité departamental de gestión del riesgo y los Comités municipales de gestión del riesgo, para la realización de evaluaciones por afectaciones ambientales, la Corporación conformó un equipo técnico compuesto por un Geólogo, un Ingeniero civil, un Ingeniero Geodesta, y dos Ingenieros Ambientales. Este equipo está permanentemente realizando evaluaciones y diagnósticos a solicitud de las comunidades afectadas.

Avance de las Metas	Productos
<b>META 1.</b> Diseño de un sistema de alerta temprana en el departamento del Chocó.  Avance de la meta 100,0%	Documento sobre el diseño de un sistema de alertas tempranas para inundaciones- SATI, en el departamento del Chocó.
<b>META 2.</b> Ocho (8) municipios del Chocó con áreas inundables y de fenómenos de remoción en masas mapificadas.  Avance de la meta 100%	Evaluación, Georeferenciación y mapificación de zonas inundables en los municipios de Riosucio, Carmen del Darién, Atrato, Litoral del San Juan Medio Baudó; Bajo Baudó, Lloró y Quibdó.
<b>META 3.</b> Veinte (20) municipios del Departamento del Chocó asesorados para la atención de las emergencias por fenómenos  Avance de la meta 100%	Se asesoró y capacitó a los comité municipales de gestión del riesgo en aspectos de atención y prevención de emergencias por fenómenos naturales de veinte municipios del departamento del Chocó: Alto Baudó, Medio Baudó, Tadó, San José del Palmar, Unguía, Acandí, Litoral del San Juan, Medio San Juan, Rio Quito, Istmina, Novita, Bajo Baudó, Rio Iró, Carmen de Atrato, Lloro, Medio Atrato, Quibdó, Atrato, Bojayá, Rio Sucio, y Carmen del Darién.

**Componente N° 2: Mitigación de los Efectos de la Emergencia:** Comprende las acciones y actividades que se deben desarrollar con la finalidad de impedir la extensión de los efectos de la emergencia y promover el restablecimiento de las condiciones ambientales en las zonas urbanas, centros poblados y áreas rurales afectadas



## Informe de Gestión 2012

Avance de las Metas	Gestión Desarrollada
<b>META 3.</b> Estudio técnico para recuperación de la navegabilidad de dos Microcuencas del Bajo Atrato.  Avance de la meta 100%	Se contrató y realizó el estudio a través de la firma consultora TECA. El estudio caracteriza la problemática de la microcuenca de la larga y Quiparadó en el municipio de Riosucio y plantea una propuesta de acción para recuperar la navegabilidad de estas Microcuencas.
<b>Avance Físico ponderado 87,5%</b>	



Georeferenciación de puntos (foto 1), identificación de la problemática (foto 2), talleres de capacitación (foto 3)

**Tabla 6. Síntesis Ejecución Física Programa N° 1**

N°	PROYECTOS	AVANCE FÍSICO DEL PROYECTO (%)	PESO DEL PROYECTO FRENTE AL PROGRAMA (%)	AVANCE FÍSICO DE LOS PROYECTOS RESPECTO A SU PESO EN EL PROGRAMA (%)
1.1	Formulación del Plan de Ordenación Forestal de departamento del Chocó	23%	41%	9.43
1.2	Gestión Integral del Riesgo en el departamento del Chocó.	42,6%	26%	10.9
1.3	Manejo y Gestión de Ecosistemas Estratégicos en el departamento del Chocó	20%	8%	1.6%
1.4	Fortalecimiento del Sistema Departamental de Áreas Protegidas del Chocó. SIDAD Chocó	30%	4%	1.2%
1.5	Plan de Acción para la Atención de Emergencias y Mitigación de sus Efectos PAAEME	87.5%	21%	18.4%
	<b>TOTAL</b>		<b>100</b>	<b>41.1%</b>

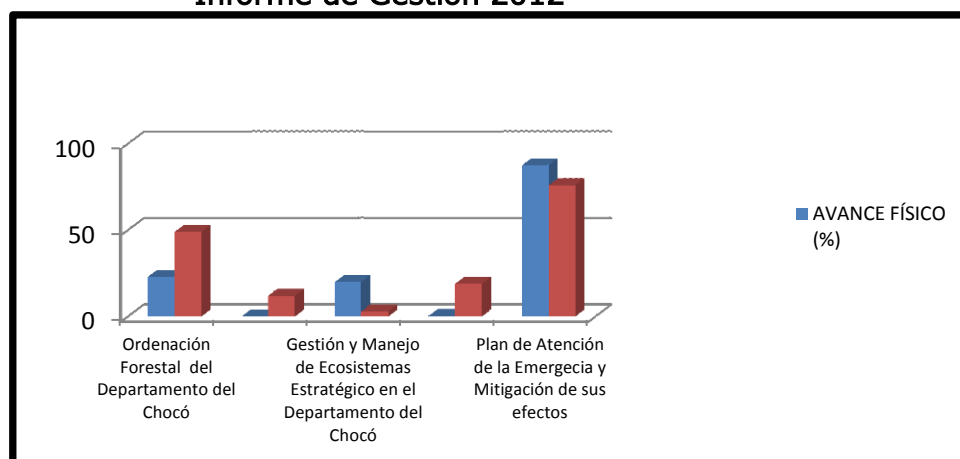
### **Informe de Gestión 2012**

La síntesis de la ejecución física de los proyectos del programa se deduce, que este tiene una ejecución media (41%), dado que todos los proyectos de este programa excepto, el proyecto 1.5. (Plan de Atención de la Emergencia y la Mitigación de sus Efectos PAAEME), se venían financiando con recursos del Fondo de Compensación Ambiental. En la vigencia 2012, solo se le asignaron recursos a los proyectos 1.1. (Formulación del Plan de Ordenación Forestal, resolución 0723 de 22 de mayo de 2012) y 1.2. (Gestión del Riesgo en el departamento del Chocó Municipios del Departamento del Chocó, Resolución 1197 de 18 de julio de 2012). Este escenario financiero, obligó a ejecutar los otros proyectos del programa sólo con recursos propios y a reformular su alcance, en término de las metas propuestas; Al no disponer de recursos suficientes para los proyectos 1.3 (Manejo y Gestión de Ecosistemas Estratégicos en el departamento del Chocó) y 1.4 (Fortalecimiento del Sistema Departamental de Áreas Protegidas del Chocó. SIDAP Chocó) y dada la importancia de las metas, relacionadas con actividades de conservación de ecosistemas y la biodiversidad y las nuevas competencias en ecosistemas marinos y costeros, la Corporación gestionó la cooperación horizontal con organizaciones ambientales, como WWF y MAR VIVA, además comprometió los recursos de respectivos proyectos en convenios específicos, con estas organizaciones, cuyos productos tendrán un efecto positivo en las metas institucionales y sobre estos ecosistemas, en la vigencia 2013; en consecuencia los resultados tan bajos en la ejecución física de estos proyectos.

El Proyecto 1.5. PAAEME, ejecutado solo con recursos propios, registro el mayor avance físico (87.5%), por la ejecución de las acciones de atención y mitigación del riesgo realizada por la Corporación, que son recurrentes a raíz de ola invernal anual que afecta a los municipios del Chocó.

Los proyectos Gestión Integral del Riesgo en el departamento del Chocó, y Formulación del Plan de Ordenación Forestal de departamento del Chocó con 42,6% y 23% de avance físico respectivamente, son financiados con recursos del Fondo de Compensación Ambiental; su ejecución se inició en el segundo semestre, de ahí los bajos resultados al cierre de la vigencia. Sin embargo se aprobó la prórroga de la ejecución de estos proyectos, hasta el mes de junio de 2013, mejorando así el desempeño del programa. (Figura 3).

## Informe de Gestión 2012



**Grafica 1. Desempeño del programa 1**

Fuente: Avance físico financiero de los proyectos a 31 de diciembre de 2012

## PROGRAMA N° 2: MANEJO INTEGRAL DEL AGUA Y SALUD PÚBLICA

- **Objetivo:** Mejorar la calidad de vida de los pobladores de centros urbanos y núcleos poblados contribuyendo mediante el aumento de la cobertura en los servicios de agua potable y saneamiento básico.

- **Estructura del Programa**

N°	PROYECTOS	AVANCE FÍSICO (%)	AVANCE FINANCIERO (%)
2.1	Manejo y Gestión del Recurso Hídrico en el departamento del Chocó.	34.5%	47%

Fuente: Cálculos realizados con base en la Matriz de Seguimiento del Plan de Acción 2012 – 2015 y el peso de los programas frente al Plan de Acción.

- **Proyectos del Programa**

### Proyecto N° 2.1: Manejo y Gestión del Recurso Hídrico en el departamento del Chocó

- **Objetivo:** Adelantar acciones e implementar procesos que garanticen el manejo y la gestión integral del Recurso Hídrico en el Departamento del Chocó.
- **Localización del Proyecto:** Todo el departamento del Chocó



## Informe de Gestión 2012

### • Costos y Fuentes de Financiación (miles de pesos)

Costos	Fuentes de Financiación				Total
	Recursos Propios	Recursos Nación	Recursos FCA	Otro	
	\$131.100	0	609.400	0	

### • Avance Físico y Financiero

Avance Físico	Avance Financiero	
	Comprometido	Pagado
Avance Físico ponderado: 34.5%	\$ 715.649 96%	\$ 336.661 47%

### • Metas y Actividades Desarrolladas

Avance de las Metas	Gestión Desarrollada
<b>META 1.</b> Fortalecimiento y dotación del laboratorio de aguas de la Corporación. Avance de la meta: 40%	Se estableció el cronograma de validación de las técnicas analíticas de turbiedad y Sólidos totales; se suscribieron y se encuentran en ejecución los contratos 298 Objeto: adecuación del laboratorio, 306 Objeto: adquisición de equipos de laboratorio; 305 Objeto: adquisición de reactivos, materiales, vidriería e insumos grado analítico; 342 Objeto: mantenimiento preventivo, correctivo y calibración de equipos; 244 realizar auditoria al SGC del laboratorio de aguas y capacitación a funcionarios en la validación del método de muestreo
<b>META 2.</b> Fortalecimiento y capacitación al personal de apoyo del proyecto. Avance de la meta: 100%	Estudios previos para la contratación del proceso de capacitación (Alistamiento institucional) se realizaron dos (2) eventos de capacitación e las siguientes temáticas: <ul style="list-style-type: none"> <li>- Curso sobre manejo integrado de zonas costeras MIZC- Ministerio de Ambiente y Desarrollo Sostenible</li> <li>- Curso sobre Auditoria interna de calidad en laboratorios de agua ISO/IEC 17025:2005 SGS</li> </ul>
<b>META 3.</b> Implementación del Sistema de Información del Recurso Hídrico – SIRH Avance de la meta: 20%	Se consolidó la base de datos de los usuarios con concesión de aguas y permisos de vertimientos y se participó en el taller de socialización y capacitación del Registro de usuarios del Recurso Hídrico, realizado por la Dirección de Gestión Integral del Recurso Hídrico del Ministerio de Ambiente y Desarrollo Sostenible.
<b>META 4.</b> Asesoramiento a municipios y empresas de servicio públicos en la formulación del programa de ahorro y uso eficiente del agua. Avance de la meta: 50%	Dos (2) talleres regionales -Quibdó y Bahía Solano- en donde se explicó la temática relacionada con la formulación de los Planes de Ahorro y Uso Eficiente del Agua y normatividad ambiental vigente. Participaron 16 funcionarios de estas administraciones.
<b>META 5.</b> Establecimiento de programa de divulgación regional relacionado con el manejo integral del agua. Avance de la meta: 25%	Actividades de apretamiento: Se proyectaron los estudios previos para la contratación de la promoción por medios impresos, radiales y realización de un video de las actividades y resultados final del proyecto

### Informe de Gestión 2012

<p><b>META 6.</b> Mejoramiento y consolidación del conocimiento de la oferta hídrica superficial y marino costera en la jurisdicción de la Corporación.</p> <p>Avance de la meta: 50%</p>	<p><b>Aguas superficiales</b></p> <p>Las actividades de monitoreo se enmarcan en la resolución 0745 del 22 de mayo de 2012, Por medio de la cual se establece la priorización de corrientes para el ordenamiento y reglamentación del recurso hídrico.</p> <p>Se realizaron muestreos en estaciones establecidas sobre los ríos y quebradas: Atrato, Aurora, Bagadó, Bahía Solano, Baudó, Caraño, Condoto, Juradó, Nuquí, Quito, San Pablo, San Juan, las Animas, las quebradas Cubis, San Pablo, Condoto, y la Yesca de acuerdo a la disponibilidad de la información básica y técnica sobre la cuenca y su importancia a nivel nacional, regional y local como lo expone el artículo 5 del decreto 3930 de 2010. El análisis de la información de calida se realiza a través de los incide de calidad e índices de contaminación establecidos por el laboratorio de aguas de la Coporación.</p> <p>Los parámetros determinados para los índices de calidad y contaminación fueron pH, conductividad eléctrica, Demanda Bioquímica de Oxígeno (DBO5), sólidos suspendidos totales, dureza total, alcalinidad, nitratos, coliformes fecales y oxígeno disuelto.</p>
<p><b>META 7.</b> Avanzar en el conocimiento de aguas subterráneas en la ciudad Quibdó.</p> <p>Avance de la meta: 40%</p>	<p><b>Aguas Subterráneas</b></p> <p>Se realizó el inventario de puntos de captación de aguas subterráneas en el municipio de Quibdó y la determinación de niveles estáticos y parámetros fisicoquímicos y microbiológicos de los mismos. Los resultados muestran 26 puntos de captación de aguas subterráneas distribuidos en 14 pozos, 12 aljibes y 4 manantiales, 15 usuarios de los puntos de captación identificados, utilizan las aguas para consumo humano y doméstico y once (11) para consumo industrial. Los niveles estáticos medidos muestran niveles altos de reserva para el Batallón Manosalva Flórez (20m), la universidad tecnológica del Chocó (8,6) y el aeropuerto El Caraño (7,2). Los análisis fisicoquímicos y microbiológicos muestran contaminación por coliformes totales y fecales, lo cual podría deberse a la infiltración de aguas superficiales contaminadas con vertimientos; todos los puntos muestreados presentan valores de alcalinidad superiores a los encontrados en las aguas superficiales de las principales quebradas del municipio de Quibdó.</p>

## Informe de Gestión 2012


Nº Puntos	Nombre del punto de captación	Nº Puntos	Nombre del punto de captación
1	Lavadero Moto Ray	14	Lavadero la 4
2	SENA	15	Lavadero Mirador el Guaje
3	Sede educativa Binsas del Poblado	16	Estadero La Hampa
4	Parquesidero Yesca Grande	17	Villa de Asís
5	Refresco Tropical	18	Las Palmeras
6	Edificio Doña Bruma	19	Universidad Tecnológica del Chocó U.T.CH
7	Centro Vacacional COMFACHOCO	20	Hospital Ismael Roldán
8	Aeropuerto El Caraño	21	Villa Esperanza
9	Mata de M/pal - Frigocidente	22	Surtidora
10	Lavadero Unión de Mujeres Villa España	23	Hotel Los Robles
11	Escuela Urbana Mixta el Obrero	24	Lavadero Gabi
12	Clinica COMFACHOCO	25	Batallón Manosiva Flores
13	Clinica Vida	26	FUCUA

Se cuenta con documento preliminar para determinación del patrimonio hídrico, denominado Informe Preliminar Calidad de Agua

**META 8.** Formulación del programa regional de monitoreo de aguas continentales  
Avance de la meta: 15%

Se cuenta con documento preliminar para el establecimiento del Programa Regional de Monitoreo de Aguas Continentales.

**Avance Físico ponderado: 34.5 %**



Taller de capacitación (foto 1), dotación del laboratorio (foto 2) , monitoreo de aguas ( foto 3)

### Proyecto N° 2.3: Formulación del Plan de Ordenación de la Cuenca del Baudó

- **Objetivo:** Formular el Plan de Ordenación de la cuenca del Río Baudó para mejorar el uso y aprovechamiento de los recursos naturales y los ecosistemas fase 1.

### Vigencia 2011

- **Localización del Proyecto:** Alto Baudó, Medio Baudó y Bajo Baudó

## Informe de Gestión 2012

### • Costos y Fuentes de Financiación (miles de pesos)

Costos	Fuentes de Financiación				Total
	Recursos Propios	Recursos Nación	Recursos FCA	Otro	
		0	\$ 300.000	0	\$ 300.000

### • Avance Físico y Financiero

Avance Físico	Avance Financiero	
	Comprometido	Pagado
Avance Físico ponderado: 58%	\$ 174.000 58%	\$174.000 50%

### • Metas y Actividades Desarrolladas

Avance de las Metas	Gestión Desarrollada
<p><b>META 1.</b> Realizar un diagnóstico del estado actual de los recursos naturales y las condiciones socioeconómicas de las comunidades que habitan en la cuenca</p> <p>Avance de la meta: 20%</p>	<p>Se suscribió un convenio con la Universidad Tecnológica del Chocó, para la ejecución del proyecto, a través del cual se avanzó en las siguientes actividades:</p> <p><b>Aprestamiento institucional:</b> La universidad conformó un equipo técnico interdisciplinarios, el cual definió los alcances del diagnósticas y los objetivos bajo los cuales se debía abordar el diagnóstico de la cuenca, dada la presencia de grupos étnicos, como son las comunidades indígenas y negras con un fuerte arraigo territorial. Adicionalmente se avanzó en lo siguiente:</p> <ul style="list-style-type: none"> <li>- Revisión y análisis de información: estudios, planes, cartografía, otros.</li> <li>- Solicitud ante el Ministerio del Interior para certificar la presencia de grupos étnicos, negros o indígenas</li> <li>- Acercamientos con la Territorial Pacífico de la UAESPNN para establecer la Comisión Conjunta (Decreto 1729 de 2002) Talleres de socialización del proyecto con comunidades negras e indígenas</li> </ul> <p><b>Caracterización de la cuenca</b> Se construyó un documento de caracterización biofísica, económica, social, y cultural de la cuenca, a través de visitas de campo, inventarios florísticos, forestal, análisis de muestras de agua, y encuestas detalladas con las comunidades. Adicionalmente, se elaboró la cartografía de la cuenca a escala 1:100.000, identificando las áreas de riesgo bajo, medio y alto</p>
<b>Avance Físico ponderado: 58%</b>	

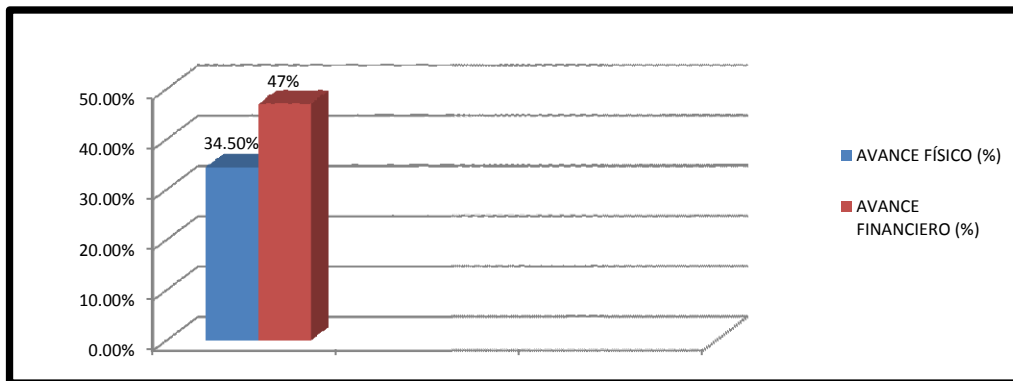
**Tabla 7. Síntesis Ejecución Física Programa N° 2.**

N°	PROYECTOS	AVANCE FÍSICO DEL PROYECTO (%)	PESO DEL PROYECTO FRENTE AL PROGRAMA%	AVANCE FÍSICO DE LOS PROYECTOS RESPECTO A SU PESO EN EL PROGRAMA
2.1	Manejo y Gestión del Recurso Hídrico en el departamento del Chocó	34,5%	100	34.5%
	<b>TOTAL</b>		<b>100</b>	<b>34.5%</b>

## Informe de Gestión 2012

Fuente: Cálculos realizados por Seguimiento con base en la Matriz de Seguimiento del Plan de Acción 2007 – 2011 y la ejecución financiera a 31 de diciembre de 2012.

El proyecto Manejo y Gestión del Recurso Hídrico en el departamento del Chocó, representa el avance del programa, por ser el único proyecto que se ejecuta en la vigencia. Registró un avance físico de 34.5%, un avance financiero de 41.2%. Los recursos del Fondo de Compensación Ambiental, representan el 90% de la financiación, y fueron asignados mediante resolución 0723 de 22 de mayo de 2012. Se aprobó la prórroga de su ejecución hasta el 30 de junio de 2013. Lo que permitirá un mejor resultado del programa y del proyecto. Figura 4.



**Grafica 2.** Avance físico financiero Programa N° 2

Fuente: Avance físico financiero de los proyectos a 31 de diciembre de 2012

### PROGRAMA N° 3: CONOCIMIENTO, MANEJO Y CONSERVACIÓN DE ECOSISTEMAS Y USO SOSTENIBLE DE LA BIODIVERSIDAD

- **Objetivo:** Impulsar la generación de empleo e ingresos a partir de estructuras organizativas y la implementación de proyectos de investigación, conservación y uso de la biodiversidad.

- **Estructura del Programa**

N°	PROYECTOS	AVANCE FÍSICO (%)	AVANCE FINANCIERO (%)
3.1	Proyecto Piloto para Minería Limpia en la fase de Extracción y Beneficio Aurífero en una zona de los municipios de Unión Panamericana y Tadó.	100	100
3.2	Manejo y Conservación de la Fauna Silvestre en el departamento del Chocó.	100	84

### Informe de Gestión 2012

3.3	Agroforestería Comunitaria asociada a mercados verdes y Biocomercio en el departamento del Chocó	100	68
3.5	Implementación de Plantaciones Forestales en comunidades Indígenas, Negras y Campesinas del Atrato en el departamento del Chocó.	20	28

Fuente: Cálculos realizados por Seguimiento con base en la Matriz de Seguimiento del Plan de Acción 2007 – 2011, ejecución presupuestal a 31 de diciembre de 2012 y el peso de los proyectos frente a los programas.

#### Proyecto N° 3.1: Proyecto Piloto para Minería Limpia en la fase de Extracción y Beneficio Aurífero en una zona de los municipios de Unión Panamericana y Tadó.

- **Objetivo:** Implementar en la unidad minera seleccionada la aplicación de técnicas de Producción más Limpia en los procesos extractivos y de beneficio aurífero en la minería aluvial.
- **Localización:** municipios de Unión Panamericana y Tadó
- **Costos y Fuentes de Financiación (miles de pesos)**

Costos	Fuentes de Financiación				Total (miles)
	Recursos Propios(miles)	Recursos Nación	Recursos FCA	Otro:	
	\$70.000	0	0	0	

- **Avance Físico y Financiero**

Avance Físico	Avance Financiero	
	Comprometido	Pagado
Avance Físico ponderado: 100%	\$ 54.280(miles) 77.5%	\$ 54.280(miles) 77.5%

- **Metas y Actividades Desarrolladas**

Avance de las Metas	Gestión Desarrollada
<b>META 1.</b> Capacitar a mineros y personas relacionadas con la actividad minera	<b>Capacitación:</b> Mediante un consultoría especializada se contrató la capacitación de 100 mineros en los municipios de Unión Panamericana y Tadó. Los temas de capacitación incluyeron: Legalización de minería de hecho, código minero, y uso de técnicas de reducción de mercurio en el proceso de extracción aurífera, teniendo como base los resultados del proyecto ejecutado por CODECHOCO, para reducción de mercurio, en la actividad minera en estos municipios.
Avance de la meta : 100%	
<b>Avance Físico ponderado: 100%</b>	

## Informe de Gestión 2012



Capacitación Minera limpia

### Proyecto N° 3.2: Manejo y Conservación de la Fauna Silvestre en el Departamento del Chocó.

- **Objetivo:** Implementar acciones de planificación orientadas al uso y manejo sostenible de la fauna silvestre. Realizar acciones de educación ambiental y sensibilización dirigida a los actores en la búsqueda de mejorar la actitud frente al recurso fauna silvestre.

#### Vigencia 2011

- **Localización:** Todo el departamento del Chocó.

#### • **Costos y Fuentes de Financiación (miles de pesos)**

Costos	Fuentes de Financiación				Total
	Recursos Propios	Recursos Nación	Recursos FCA	Otro	
	\$ 40.000	0	\$ 260.000	0	\$300.000

#### • **Avance Físico y Financiero**

Avance Físico	Avance Financiero	
	Comprometido	Pagado
Avance Físico: 100%	\$300.000 100%	\$ 300.000 100%

#### • **Metas y Actividades Desarrolladas**

Avance de las Metas	Productos
<b>META 1.</b> Implementación de las líneas de promoción y apoyo de alternativas productivas sostenibles y manejo y aplicación de los protocolos establecidos en la Resolución 2064 de 2010.	Se prestó asistencia técnica permanente a dos zootecnólogos: Villa Conto en el municipio de Río Quito y La Loma en el municipio de Bojayá Se decomisaron 296 especímenes de fauna silvestre discriminada así:
Avance de la meta: 100%	Mamíferos 53, Aves 40,



### Informe de Gestión 2012

	<p>Reptiles 115 Anfibios 48 Se entregaron en custodia 36 especímenes y se liberaron liberado 255</p>
	<p>Para el manejo de estos especímenes se adquirieron elementos de contención y sujeción como pinzas withco para ofidios, pértigas para mamíferos, nasas y jamás, mallas trap, guantes de carnaza y guacales de diferentes tamaños En la estación piscícola de Tadó se produjeron veinticinco mil (25.000) alevinos de la especie bocachico, los cuales fueron liberados con fines de repoblamiento en la ciénaga de Jotaudó en el municipio de Quibdó. Las hembras de dentón no respondieron al tratamiento hormonal para inducción de la reproducción</p>
<p><b>META 2.</b> Cinco (5) campañas de protección de fauna silvestre realizadas para las especies Tortuga Hicotea (<i>Trachemys</i> sp), Tortuga Caná (<i>Dermochelys coriacea</i>), Tortuga Caguama (<i>Lepidochelys olivacea</i>), Guagua (<i>Cuniculus paca</i>), Osos Perezosos (<i>Bradypus variegatus</i> y <i>Choloepus hoffmanni</i>).</p> <p>Avance de la meta : 100%</p>	<p><u>Actividad. Implementación de programas de educación y sensibilización ambiental para el uso sostenible de las especies de fauna silvestre:</u> Se realizaron cinco campañas de sensibilización ambiental contra el tráfico ilegal de especies silvestres y se preparó material para sensibilizar a la comunidad sobre el cuidado con los especímenes de fauna silvestre (Revisión temática, preparación de talleres, diseño afiches, volantes, tarjetas, etc.) <b>Primera campaña:</b> Se llevó a cabo en el municipio de Quibdó, en la plaza de mercado, malecón, puerto fluvial del barrio Los Álamos y Puerto de Kennedy y Terminal de Transporte, donde se sensibilizaron aproximadamente 80 personas entre conductores, empleados, viajeros y acompañantes.</p>
<p><b>META 3.</b> Cinco (5) campañas de protección de fauna silvestre realizadas para las especies Tortuga Hicotea (<i>Trachemys</i> sp), Tortuga Caná (<i>Dermochelys coriacea</i>), Tortuga Caguama (<i>Lepidochelys olivacea</i>), Guagua (<i>Cuniculus paca</i>), Osos Perezosos (<i>Bradypus variegatus</i> y <i>Choloepus hoffmanni</i>).</p> <p>Avance de meta 100%</p>	<p><u>Segunda campaña:</u> La segunda se enfatizó durante la temporada de semana santa, alusiva a la conservación de tortugas e iguanas y subproductos tales como sus carnes y huevos. También se hizo alusión a la protección de los hábitats, evitando la destrucción de ciertas palmas como la de táparo, ya que estas son refugio de muchas especies silvestres como las aves <u>Tercera campaña:</u> Consistió en una Campaña de Educación para la Conservación de la Fauna Silvestre en los diferentes Centros Educativos públicos y privados (de Básica primaria y Secundaria) del municipio de Quibdó. Este evento fue coordinado y realizado con la Universidad Tecnológica del Chocó y el canal de televisión local CNC. <u>Cuarta campaña:</u> CAMPAÑA RADIAL “ Porque la vida es sagrada: Semana Santa en paz con la Fauna y Flora Silvestre” “Los animales silvestres no son una mercancía” “por favor no los compre y evita que otros lo hagan, Respétalos” “Déjalos vivir en paz en su medio natural”</p>



## Informe de Gestión 2012

	<p>Desde el 15 de marzo del año en curso através de las emisoras Brisas del San Juan y Canalete Estereo, con el animo de controlar el trafico ilegal de fauna y flora se emitieron mensajes alusivos al uso racional de la fauna silvestre en los municipios de Istmina y Condoto.</p> <p>CAMPAÑA VIRTUAL " Porque es sagrada: Semana Santa en paz con la Fauna y Flora Silvestre" "Los animales silvestres no son una mercancia" "por favor no los compre y evita que otros lo hagan Respétalos" "Déjalos vivir en paz en su medio natural"</p> <p><u>Quinta campaña:</u> Actividades de educación y sensibilización ambiental en instituciones educativas para la conservación y el uso sostenible de las especies de fauna silvestre en los municipios de Quibdó, Lloró y Riosucio. Se capacitaron 35 soldados del ejército pertenecientes a la Brigada de Selva No. 15 en la localidad de Yuto (Municipio de Atrato) y 33 Policías en la ciudad de Quibdó en temas de soporte para el control al tráfico ilegal de especies silvestres, incluyendo temas como marco político y normativo para la conservación de los recursos naturales como Política de Fauna Silvestre, Biodiversidad, Leyes y Decretos para la conservación y uso sostenible de los recursos naturales (Decreto 2811 de 1974, Decreto 1608 de 1978, Ley 99 de 1993, Ley 1333 de 2009, Ley 599 de 2000, Resolución 2064 de 2010, etc), entre otras.</p> <p><u>Monitoreo de la temporada de anidación de la tortuga caná (<i>Dermochelys coriacea</i>) y caguama (<i>Lepidochelys olivacea</i>):</u></p> <p>Se realizó el monitoreo de la temporada de anidación de la tortuga Caná en el municipio de Acandí, acompañada de actividades de sensibilización y educación a residentes y turistas sobre aspectos relacionados con la conservación de esta especie, como las amenazas de origen antrópico. Se realizaron recorridos nocturnos desde las 8:00 pm hasta las 4:00 am periodo de actividad de anidación.</p> <p>Como resultados se registró el arribo a las playas de Playón y Playona (municipio de Acandí) un total de 504 hembras anidantes, en recorrido de aproximadamente 8 kilómetros de playa.</p> <p>También se realizó el monitoreo de la temporada de anidación de la tortuga caguama en el corregimiento de El Valle (municipio de Bahía Solano) para lo cual se suscribió el convenio No .022 de 2011 con la Asociación Caguama, organización de base comunitaria que a su vez ha venido trabajando por la conservación de esta especie</p>
Avance Físico ponderado del proyecto: 100%	



Fotos Ketty Martínez: Campañas de sensibilización Terminal de Transporte, Plaza de mercado y Puerto Principal, Malecón Quibdó Marzo 2012

## Informe de Gestión 2012



Fotos Sidney Moreno: Monitoreo anidación tortuga cana y sensibilización residentes y turistas en el municipio de Acandí

### VIGENCIA 2012

- **Localización:** Todo el departamento del Chocó.

- **Costos y Fuentes de Financiación**

Costos	Fuentes de Financiación				Total
	Recursos Propios	Recursos Nación	Recursos FCA	Otro	
	\$ 50.000	0	0	0	

- **Avance Físico y Financiero**

Avance Físico	Avance Financiero	
	Comprometido	Pagado
Avance Físico ponderado: 100 %	\$ 38,035 76%	\$ 32,035 84%

- **Metas y Actividades Desarrolladas.**

Avance de las Metas	Gestión Desarrollada
<b>META 1.</b> Implementación de las líneas de promoción y apoyo de alternativas productivas sostenibles y manejo y aplicación de los protocolos establecidos en la Resolución 2064 de 2010.  Avance de la meta: 100%	Se implementaron los <b>protocolos de atención para la fauna silvestre decomisada</b> de acuerdo a la resolución 2064 de 2010. Recibimos en los Hogares de Paso 102 especímenes producto de decomisos, rescates y entregas voluntarias. La fauna silvestre atendida se discrimina así: 26 Mamíferos, 30 Aves y 45 Reptiles. Se entregaron en custodia 19 animales, se liberaron 81 siguiendo los protocolos de entrega en custodia y liberación de los anexos 4 y 6 de la resolución 2064. Una piel de Boa decomisada fue incinerada.  Liberación 31 especímenes y 11 custodias
<b>META 2.</b> Cuatro (4) campañas orientadas a la conservación de fauna silvestre amenazada realizadas  Avance de la meta: 100%	<b>Cuatro campañas para la conservación de las especies de fauna silvestre.</b> La primera en el municipio de Acandí, durante la temporada de anidación de la tortuga caná ( <i>Dermochelys coriacea</i> ). La segunda en el municipio de Bahía Solano, con la temporada de anidación de la tortuga caguama ( <i>Lepidochelys olivacea</i> ), la tercera y la cuarta en los municipios de Quibdó, Unión Panamericana e Istmina, con Puestos de Control

### Informe de Gestión 2012

	Ambiental en vías, plazas de mercado, puerto fluvial, programa radial en Radio Policía Nacional, talleres de capacitación a la fuerza pública y charlas de sensibilización ambiental en instituciones educativas
<b>Avance físico ponderado: 100%</b>	



Educación y Sensibilización Ambiental Instituciones Educativas, y fuerza pública en Quibdó.

### Proyecto N° 3.3: Agroforestería Comunitaria Asociada a Mercados Verdes y Biocomercio en el departamento del Chocó.

- **Objetivo:** Fomentar alternativas productivas sostenibles que contribuyan a la protección del patrimonio natural y al fortalecimiento de la autonomía alimentaria de las comunidades chocoanas.

### Vigencia 2011

- **Localización:** Acandí, Alto Baudó, Litoral del San Juan, San José del Palmar y Tadó

### • **Costos y Fuentes de Financiación (miles de pesos)**

Costos	Fuentes de Financiación				Total
	Recursos Propios	Recursos Nación	Recursos FCA	Otro	
	\$99.346,4	0	\$280.000	0	\$379.346,4

### • **Avance Físico y Financiero**

Avance Físico	Avance Financiero	
	Comprometido	Pagado
Avance Físico ponderado: % 100	\$372.523 98%	\$372.522 98%

### • **Metas y Actividades Desarrolladas**

Avance de las Metas	Producto
Trescientos treinta (330) hectáreas de plantaciones agroforestales establecidas	<ul style="list-style-type: none"> <li>- <b>Suscripción de Convenios:</b> Once (11) convenios con organizaciones de base, cabildos indígenas y consejos comunitarios para la ejecución del proyecto.</li> <li>- <b>Definición de usuarios del proyecto:</b> Se definieron quinientos treinta y ocho (538) usuarios.</li> </ul>

### Informe de Gestión 2012

<p>Avance la meta: 100%</p>	<ul style="list-style-type: none"> <li>- <b>Realización de doce (12) talleres de capacitación:</b> En las comunidades de Papayo, Burujón y Copomá (Municipio de Litoral del San Juan); Manungará, Tapón y Bochoromá (Municipio de Tadó); Managrú (Municipio de Cantón de San Pablo); Puerto Echeverry, Catrú – Dubasa y Puerto Libia (Municipio de Alto Baudó); Ingará (Municipio de San José del Palmar) y Peñaloza (Municipio de Acandí)</li> <li>- <b>Producción de material vegetal:</b> 149,765 plántulas de forestales (Palma Wérregue Guamo, Churimo, Cedro Rosado, Caucho, Marañón, Bacao, Palma de Milpesos, Dinde, Chontaduro, Teca, guayacán negro, flor azul, flor de roso, cedro playero, nogal cafetero, fresno y Caracolí</li> <li>- <b>Área establecida:</b> 340,4 hectáreas</li> <li>- <b>Empleos generados:</b> 7161 jornales (DOSCIENTOS CATORCE MILLONES OCHOCIENTOS TREINTA MIL PESOS (\$214'830,000) MCTE</li> <li>- <b>Beneficiarios directos:</b> 538 Campesinos negros, indígenas y colonos.</li> <li>- <b>Beneficiarios indirectos:</b> 2.152 personas</li> </ul>
<p><b>Avance Físico ponderado: 100%</b></p>	



Foto Edson Mosquera. Producción de Plántulas



Capacitación en San José del Palmar



Foto Edson Mosquera: Comunidad indígena de Dubasa

### Proyecto N° 3.5: Implementación de Plantaciones Forestales en Comunidades Indígenas, Negras y Campesinas del Bajo Atrato en el departamento del Chocó.

- **Objetivo:** Establecer y manejar plantaciones forestales como alternativa socioeconómica y estrategia de conservación y recuperación de los ecosistemas de bosque del territorio de comunidades locales del Bajo Atrato Chocó, Colombia.

## Informe de Gestión 2012

### Vigencia 2011

- **Localización:** Cuencas de Salaquí, Truandó y la Larga municipio de Riosucio y la Cuenca del río Domingodó en el municipio de Carmen del Darién.

- **Costos y Fuentes de Financiación (miles de pesos)**

Costos	Fuentes de Financiación				Total
	Recursos Propios	Recursos Nación	Recursos FCA	Otro	
	\$150.000	0	\$591.085	0	\$741.085

- **Avance Físico y Financiero**

Avance Físico	Avance Financiero	
	Comprometido	Pagado
100%	\$ 666.437 89,9%	\$ 303.042,8 40,8%

- **Metas y Actividades Desarrolladas**

Avance de las Metas	Productos/resultados
<b>META 1.</b> Doscintas treinta (230) hectáreas de reforestación protectora productora establecidas  Avance de la meta: 100%	<p><b>Alistamiento institucional:</b> Se contrató un equipo de trabajo conformado por 11 personas: Un coordinador general, tres (3) Ingenieros Agroforestales, dos (2) Tecnólogos en Silvicultura y Aprovechamiento Forestal, un (1) promotor social y una (1) secretaria, tres (3) motoristas.</p> <p><b>Producción material vegetal:</b> 281.060 plántulas adquiridas, de las especies Teca (<i>Tectona grandis</i>), Cedro (<i>Cedrella odorata</i>) y Roble (<i>Tabebuia rosea</i>).</p> <p><b>Área establecida:</b> 230 hectáreas sembradas, georeferenciadas y con actividades de mantenimiento (limpieza)</p> <p><b>Capacitación:</b> Cuatro (4) Talleres Teórico y Práctico de capacitación en adecuación de terrenos (rocería de terrenos, trazados, plateos), establecimiento y mantenimiento de plantaciones (siembra, control fitosanitario, replante y limpieza), con la participación de 156 productores.</p> <p><b>Producción de medios:</b> Se diseñaron y distribuyeron 3000 folletos en las 22 comunidades de las cuatro cuencas.</p> <p><b>Total Beneficiarios:</b> 156 productores (ver detalles en cuadro siguiente).</p>
<b>META 2.</b> Doscintas catorce (214) hectáreas de reforestación protectora productora con mantenimiento  Avance de la meta: 100%	<p><b>Aprestamiento Institucional:</b> Se contrató el servicio de asistencia técnica y acompañamiento para las labores de mantenimiento a las plantaciones forestales,</p> <p><b>Mantenimiento:</b> Se realizaron tres (3) eventos de mantenimiento a las 214 hectáreas, donde se aplicaron limpiezas, podas de ramas y manejo fitosanitario.</p> <p><b>Divulgación, capacitación y seguimiento:</b> Se desarrollaron cuatro (4) evento de capacitación, uno en cada cuenca, en manejo silvicultural de las plantaciones (Podas, limpieza, plateo).</p>
Avance Físico ponderado 100%	



## Informe de Gestión 2012

**Tabal 8.** Distribución de las Plantaciones por Cuenca -Vigencia 2011

ZONA Y/O CUENCA	N°	COMUNIDADES PARTICIPANTES	AREA Ha
Domingodó	1	Chicao	40
La larga	6	Venecia, Los Coquitos, Caracolí Medio, Caracolí Alto, La loma y Zona Carreteable	60
Truandó	9	Quiparadó (Limón, Pavas y platanillo), La Nueva, Dos Bocas, Clavellino, Bocas de Taparal y Truandó Medio	115
Salaquí	6	Regadero, Coco Arenal, Caño Seco, Las Delicias, Salakisito y Tamboral	15
<b>TOTAL</b>	<b>22</b>		<b>230</b>

Fuente: Reporte campo proyecto



Fotos Ademir: transporte de Plántulas río Salaquí

Preparación de terreno



Fotos Ademir: Trazado y Estaquillado para siembra

Siembra con Teca Cuenca Truandó La Larga

### Vigencia 2012

- **Localización:** Cuencas de los ríos Salaquí, Domingodó y Truandó.
- **Costos y Fuentes de Financiación (miles de pesos)**

Costos	Fuentes de Financiación				Total
	Recursos Propios	Recursos Nación	Recursos FCA	Otro	
	\$192.800	0	\$430.768	0	\$623.568

## Informe de Gestión 2012

### • Avance Físico y Financiero

Avance Físico	Avance Financiero	
	Comprometido	Pagado
20%	\$ 594.009 95%	\$ 173.937 29%

### • Metas y Actividades Desarrolladas

Avance de las Metas	Actividades desarrollada
<p>META 1. 300 Hectáreas establecidas de sistemas forestales para recuperación, conservación y protección e recursos naturales renovables.</p> <p>Avance de la meta: 20%</p>	<p>Alistamiento institucional:</p> <ul style="list-style-type: none"> <li>- Contratación de un Ingeniero Agroforestal y dos técnicos forestales para el desarrollo de las actividades de campo del proyecto.</li> <li>- Contratado el suministro de Material vegetal (Contrato N° 341 de 2012).</li> <li>- Socializado del proyecto con los representantes legales de los consejos comunitarios, las directivas de los resguardos indígenas (Cuenca de los ríos Domingodó y Truandó).</li> <li>- Selección de beneficiarios y geoposicionamiento de los predios: 100 usuarios seleccionados para establecer 180 hectáreas, en las comunidades negras de chicao y la madre y comunidades indígenas de Marcial y Undur.</li> </ul>
Avance Físico ponderado 20 %	



Foto Bernardo Allin. Actividad: Georeferenciación-Vereda Urdur



Actividad: Socialización-Vereda Marcial



### Informe de Gestión 2012

**Tabla 9.** Síntesis Ejecución Física Programa N° 3.

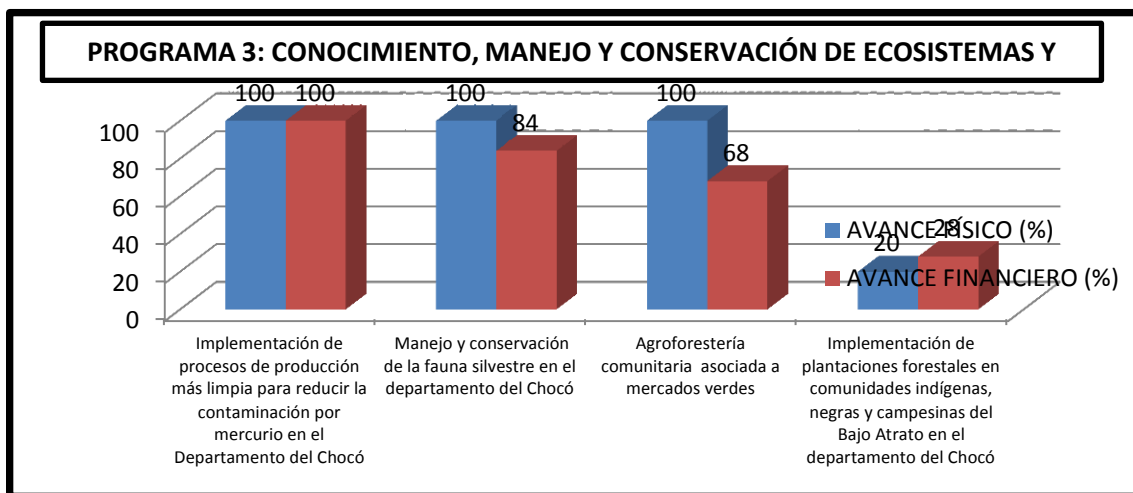
N°	PROYECTOS	AVANCE FÍSICO DEL PROYECTO (%)	PESO DEL PROYECTO FRENTE AL PROGRAMA%	AVANCE FÍSICO DE LOS PROYECTOS RESPECTO A SU PESO EN EL PROGRAMA
3.1	Implementación de procesos de producción más limpia para reducir la contaminación por mercurio en el departamento del Chocó	100%	10	10%
3.2	Manejo y conservación de la fauna silvestre en el departamento del Chocó	100%	10	10%
3.3	Agroforestería comunitaria asociada a mercados verdes	100%	30	30%
3.5	Implementación de plantaciones forestales en comunidades indígenas, negras y campesinas del bajo Atrato en el departamento del Chocó	20%	50	10
	<b>TOTAL</b>		<b>100</b>	<b>60%</b>

Fuente: Cálculos realizados con base en la Matriz de Seguimiento del Plan de Acción 2012 – 2015 y el peso de los programas frente al Plan de Acción.

De la síntesis de la ejecución física de los proyectos del programa, se infiere que el proyecto de menor avance físico durante el 2012 fue el de Implementación de Plantaciones Forestales en Comunidades Indígenas, Negras y Campesinas del Bajo Atrato, Departamento del Chocó, dado que su ejecución se inició a finales del segundo semestre, cuando se asignaron los recursos por parte del Fondo de Compensación Ambiental (Resolución N°1197 del 18 de julio de 2012). Adicionalmente es el proyecto de mayor peso en el programa (50%), lo que incidió significativamente en los resultados de avance físico de este.

Para este proyecto, se aprobó prórroga por parte del Fondo de Compensación Ambiental, hasta el próximo mes de junio, fecha en la cual, si se cumple con la meta de establecimiento, se obtendría un avance del programa de 100%, ya que los otros proyectos presentan ejecución total.

## Informe de Gestión 2012



**Grafica 3. Avance Físico Financiero Programa N° 3**

Fuente: Avance físico financiero de los proyectos a 301 de diciembre de 2012

## PROGRAMA N° 4: FORTALECIMIENTO DEL SINA REGIONAL PARA LA GOBERNABILIDAD AMBIENTAL

- **Objetivo:** Mejorar y cualificar los procesos técnicos, administrativos y misionales para ejercer una autoridad ambiental con efectividad (eficiencia y eficacia) democratizando el conocimiento y la información ambiental a través de procesos integrados de educación y capacitación, y el desarrollo de instrumentos para la gestión del conocimiento.

**Tabla 10. Estructura del Programa N° 4.**

N°	PROYECTOS	AVANCE FÍSICO (%)	AVANCE FINANCIERO (%)
4.1	Fortalecimiento Institucional y Organizativo en el departamento del Chocó.	95	58
4.2	Control Seguimiento y Monitoreo a los Recursos Naturales en el departamento del Chocó. Fase.	94.5	79
4.3	Control Seguimiento y Monitoreo del Ambiente Urbano y Rural en el departamento del Chocó	80.1	85
4.4	Educación y participación ciudadana en la gestión ambiental del departamento del Chocó	80	69
4.5	Control seguimiento y monitoreo de la cadena forestal en el departamento del Chocó.	67	39

Fuente: Cálculos realizados con base en la Matriz de Seguimiento del Plan de Acción 2012 – 2015 y el peso de los programas frente al Plan de Acción.

## Informe de Gestión 2012

### • Proyectos del Programa

#### Proyecto N° 4.1: Fortalecimiento Institucional y Organizativo en el departamento del Chocó.

- **Objetivo:** Mejorar y cualificar los procesos técnicos, administrativos y misionales para ejercer una autoridad ambiental con efectividad (eficiencia y eficacia) democratizando el conocimiento y la información ambiental a través de procesos integrados de educación y capacitación a los diferentes actores del SINA regional.

- **Localización:** Todo el departamento del Chocó

### • Costos y Fuentes de Financiación (miles de pesos)

Costos	Fuentes de Financiación				Total
	Recursos Propios	Recursos Nación	Recursos FCA	Otro	
	\$536.510	0	0	0	\$536.510

### • Avance Físico y Financiero

Avance Físico	Avance Financiero	
	Comprometido	Pagado
Avance físico ponderado: 95%	\$ 517.518 95%	\$ 298.897 81%

### • Metas y Productos

Avance de las Metas	Productos
<b>META 1.</b> Ocho Organizaciones de Base comunitarias apoyadas por la Corporación en sus Procesos Organizativos. Avance de la meta: 70%	Se brindó apoyo a cinco (5) organizaciones de base, entre las que se encuentran las juntas de acción comunal de los barrios de Quibdó (20 juntas- contratos: 097, 102, 103,104 y 105), la empresa de reciclaje, COOPRUQ en los aspectos contables de la organización de base (contrato 104).
<b>META 2.</b> Cinco (5) Convenios de cooperación horizontal con entidades SINA.  Avance de la meta: 80%	Se suscribieron y ejecutan los siguientes convenios: Convenio con la firma INGENIERIA DE TERRITORIOS S,A,S para la elaboración de una GEODATABASE en la cuenca del rio San Juan, cartografía 1:25.000.  Un Con INVEMAR para adelantar el proceso de declaratoria de un área protegida marina en la UAC Pacifico norte. Se gestionaron \$170.000.000 millones de pesos.  Convenio con la universidad Tecnológica del Chocó para adelantar un ejercicio de prospectiva de la cuenca del rio Baudó, para consolidar el diagnóstico para la formulación del plan de ordenación y manejo de la cuenca.  Convenio con el Consejo comunitario del centro de Acandí COCOMASECO, para fortalecer la organización comunitaria en torno al manejo de las unidades costeras UAC DARIEN
<b>META 3.</b> Fortalecimiento del Sistema de Gestión de la Calidad de	Se fortaleció el proceso de la etapa de implementación del sistema de gestión de la calidad mediante una consultoría externa

### Informe de Gestión 2012

CODECHOCO.  Avance de la meta: 100%	avanzando en lo siguiente; <ul style="list-style-type: none"> <li>• Redefinición del mapa de procesos y caracterización de los nuevos procesos (mapa de procesos).</li> <li>• Revisión de la política de calidad</li> <li>• Ajustes al manual de calidad</li> <li>• Capacitación en auditoria de proceso a 10 funcionarios de la entidad</li> <li>• Se realizó una primera auditoria a los procesos</li> <li>• Se realizó el informe de auditoría.</li> <li>• Elaboración de los planes de mejoramiento de los procesos.</li> </ul>
<b>META 4.</b> Fortalecimiento de la estrategia gobierno en línea  Avance de la meta: 100%	<p>Capacitación de una funcionaria de la entidad en la gestión de la estrategia gobierno en línea</p> <p><b>A adecuación de la página web</b>, (cambio de presentación, nuevo diseño dando cumplimiento a los criterios de usabilidad y accesibilidad).</p> <p><b>Actualización</b> de la página web (noticias, normatividad, calendario de actividades, planes, programas, proyectos, etc.), y demás información solicitada por la estrategia de Gobierno en Línea.</p> <p><b>Foros virtuales</b> como estrategia para lograr la participación ciudadana Se desarrollaron actividades tendientes a reducir el consumo de papel en la entidad, conforme a la política <b>cero papel</b> del Estado Colombiano; una de las iniciativas que se tuvieron en cuenta fue el uso del correo electrónico institucional, impresión de documentos internos en papel reciclable, entre otras.</p> <p>Se realizaron seis (6) <b>cursos virtuales</b> en temas de Gobierno en Línea (Accesibilidad y usabilidad, Participación Ciudadana, Datos Abiertos, Sistema de Gestión de Seguridad de la Información en las Entidades Públicas, entre otros.) ofrecidos por dicho programa Formulación avances en la implementación del plan de acción para la estrategia de gobierno en línea fase 2.</p>
<b>META 5.</b> Fortalecimiento del proceso de soporte informático de la entidad.  Avance de la meta 100%	<p>Se <b>reestructuró el cableado</b> de datos, pasó de nivel 5 a nivel 6. Además se instalaron 105 puntos de red en la entidad (se conectaron todos los equipos incluyendo los que se conectaban por red inalámbrica)</p> <p>Se gestionó con la empresa de telecomunicaciones el cambio de cableado, por medio del cual se recibe internet a <b>fibra óptica</b>, reduciendo los problemas en la conexión a internet. Además se logró la ampliación de la <b>velocidad del canal de internet</b> de 3 GB a 5 GB mejorando así el rendimiento en algunos procesos</p> <p>Adquisición de computadores, impresoras y escáner</p> <p>Mantenimiento preventivo de la plataforma informática de la entidad según plan preestablecido en el proceso</p>
<b>META 5.</b> Plan de Acción 2012-2015, formulado, y divulgado	Se Formuló el Plan de Acción 2012-2015, con un nutrida participación ciudadana. Para este propósito se abordaron las siguientes fases.

### Informe de Gestión 2012

Avance de la meta 100%	<b>Fase de aprestamiento:</b> <ul style="list-style-type: none"> <li>Definición de lineamientos corporativo para la formulación del plan.</li> <li>Elaboración de un documento metodológico para la formulación y concertación del plan de acción</li> <li>Conformación del equipo técnico.</li> </ul> <b>Fase de Formulación</b> <ul style="list-style-type: none"> <li>Realización de talleres de concertación con organizaciones étnicas, ONG y entidades del SINA</li> <li>Talleres con técnicos de la corporación</li> <li>Talleres con directivos</li> </ul> <b>Fase de Aprobación</b> <ul style="list-style-type: none"> <li>Presentación del plan en audiencia pública</li> <li>Presentación del plan ante el consejo directivo de la entidad para su aprobación</li> </ul>
META 6. Edición, publicación y divulgación del PGAR.	<b>Edición, y publicación del PGAR.</b>
Avance de la meta: 100%	
Avance ponderado del proyecto: 95%	

#### Proyecto N° 4.2: Control Seguimiento y Monitoreo a los Recursos Naturales en el Departamento del Chocó.

- Objetivo:** Fortalecer el proceso de control, vigilancia y monitoreo de los recursos naturales y del ambiente en el departamento del Chocó, en la perspectiva de sostenibilidad de las actividades de aprovechamiento, uso y manejo de la dotación ambiental, que contribuya a una administración eficaz y eficiente de los recursos naturales.

- Localización:** Todo el departamento

#### • Costos y Fuentes de Financiación (miles de pesos)

Costos	Fuentes de Financiación				Total
	Recursos Propios	Recursos Nación	Recursos FCA	Otro	
	\$70.000	\$587.100	0	0	

#### • Avance Físico y Financiero

Avance Físico	Avance Financiero	
	Comprometido	Pagado
Avance Físico ponderado: 94.5%	\$ 656.050 99.8%	\$515.924 79%

## Informe de Gestión 2012

### • Metas y Productos

Avance de las Metas	Producto
<p><b>META 1.</b> Realizar control y vigilancia ambiental al 100% de los procesos uso, aprovechamiento, transformación y movilización de recursos naturales en el ámbito urbano y rural de la Corporación.</p> <p>Avance de la meta: % 50</p>	<p><b>Movilización forestal:</b> en esta vigencia se movilizaron 339.111.000 m<sup>3</sup> de madera de los cuales 184.992 corresponden a removilización y 10456 a renovación del SUN</p> <p><b>Patrullajes de control y vigilancia</b> Para el primer semestre de 2012 en la jurisdicción de la corporación se realizaron alrededor de 250 patrullajes de control y vigilancia, para la protección de la flora y fauna silvestre, en coordinación con la fuerza pública,</p> <p><b>Decomisos:</b> En dichos patrullajes se decomisaron 101 especies faunísticas y se realizaron 55 decomisos forestales representados en 727.55. las principales causa de decomiso fueron transporte de material forestal sin SUN, exceso de volumen otorgado en el SUN y cambio de la ruta estipulada en el SUN</p> <p>En cuanto a la vigilancia de la actividad minera se realizaron 250 visitas a entables mineros localizados en 14 municipios, en estos se encontraron 243 minas activas con un total de 425 retroexcavadoras y 46 dragas. Adicionalmente se realizaron campañas educativas sobre minería responsable en los municipios de Novita, Istmina y Tadó</p>
<p><b>META 2.</b> Diez (10) Municipios del área de jurisdicción de CODECHOCO, acompañados y asistidos en el proceso de evaluación, revisión y ajuste de los POTM con enfoque de regiones funcionales y competitivas.</p> <p>Avance Físico ponderado: 50%</p>	<p>Suscripción de un convenio con la Universidad Tecnológica del Chocó para un curso en ordenamiento territorial dirigido a funcionarios de CODECHOCO y los entes territoriales.</p> <p>Se desarrollaron dos eventos de capacitación con la participación de cinco municipios y diez (10) funcionarios de la Corporación.</p>
<p><b>META 3.</b> Capacitar (4) Cuatro comunidades (Negra e indígena) en manejo comunitario del bosque.</p> <p>Avance de la meta: 100%</p>	<p>Se realizaron cuatro (4) talleres con prácticas de campo: "Capacitación y organización Comunitaria para el manejo sostenible del bosque" en los Municipios de Riosucio (Cabildo Indígena (Barranco e Isletas) Tadó, Comunidades Negras (Corcobado y Yerreui) y Carmen del Darién (Domingodó).</p>
<p><b>META 4.</b> Seguimiento al Plan de Incendios Forestales formulado para (5) Cinco municipios del Norte del Chocó.</p> <p>Avance Físico ponderado: 100%</p>	<p>Cinco (5) talleres sobre prevención y control de incendios forestales en Unguía, Acandí y Riosucio, previo a la temporada de semana santa, en donde se intensifican las quema para la obtención de la tortuga Hicotea y el establecimiento de cultivos de arroz y maíz.</p>
<p><b>META 5. Operación al 100% del SIG CODECHOCO</b></p> <p>Avance de la meta: 100%</p>	<p>Localización cartográfica de Títulos mineros, solicitudes de legalización, Minería de hecho.</p> <p>EOTs (Revisión de EOTS Municipio. Acopio, recolección, manejo de información referente a las Determinantes Ambientales).</p> <p>Digitalización de información cartográfica</p> <p>Apoyo a los proyectos operativos de la Corporación y requerimientos de información cartográfica.</p> <p><b>Se conformó la Geodatabase a escala 1:25000 de las zona afectada por la ola invernal 2010 – 2011, en la zona media de la cuenca del Río San Juan, se diseñó el modulo del SIG para la gestión del recurso forestal en la corporación de igual forma se hizo el estimativo</b></p>

## Informe de Gestión 2012

	(mapa) de áreas deforestadas en el Departamento del Chocó por efectos de la minería en los años 2007 – 2011.
Avance físico ponderado del proyecto: 94.5 %	



Fotos Víctor Lenin Salazar: Medición de madera. Acopio de madera serrada en Quibdó

no y  
en el  
loras

- **Localización:** Todo el departamento
- **Costos y Fuentes de Financiación (miles de pesos)**

Costos	Fuentes de Financiación				Total
	Recursos Propios	Recursos Nación	Recursos FCA	Otro	
	\$65.000	0	0	0	

- **Avance Físico y Financiero**

Avance Físico	Avance Financiero	
	Comprometido	Pagado
Avance Físico ponderado: 80.1%	\$ 50.306 77%	\$ 42.954 85%

- **Metas y Actividades Desarrolladas**

Avance de las Metas	Productos
<b>META 1.</b> Seis (6) operativos de verificación de emisiones a las fuentes móviles  Avance Físico ponderado: 67%	Se realizaron cuatro (4) operativos de los cuales se monitorearon ciento cincuenta y uno (151) vehículos en los municipios de Quibdó (96), Istmina (19) y Tadó (36). El 42% paso la prueba.
<b>META 2.</b> Veinticuatro (24) puntos críticos con disminución en los niveles de ruido en los espacios públicos  Avance Físico ponderado: 90%	Se realizó monitoreo de ruido ambiental en veinte un (21) puntos críticos en los municipios de Quibdó (12), Istmina (5) y Tadó (4);  Niveles de ruido inferior a los valores máximos permitidos en 11 puntos críticos.



### Informe de Gestión 2012

<p><b>META 3.</b> Estructurar y aplicar en (500) personas una estrategia de comunicación educativa en 14 municipios.</p> <p>Avance Físico ponderado: 20%</p>	<p>Se capacitó a cien (100) personas en los municipios de Quibdó, Istmina y Tadó, en temas referentes a la disminución de la contaminación acústica con participación de las autoridades policivas, Propietarios de establecimientos públicos (bares, discotecas, taberna etc.) y comunidad estudiantil. Se elaboró un pendo como mecanismo de divulgación de la gestión ambiental urbana, divulgación en medios radiales sobre la prevención de la contaminación acústica</p>
<p><b>META 4.</b> Ochenta (80) generadores de residuos peligrosos con una adecuada gestión integral de residuos peligroso</p> <p>Avance Físico ponderado: 95%</p>	<p>Se realizaron setenta y ocho (78) seguimientos a generadores de RESPEL, en ocho (8) municipios: Quibdó, Novita, Tadó, Istmina, Cértegui, Unión Panamericana, Cantón de San Pablo, Atrato</p>
<p><b>Avance físico ponderado del proyecto: 80.1%</b></p>	



Medición de Gases en compañía de la Secretaria de Movilidad y Transito ( foto 1), Registros de las mediciones en Quibdó ( foto 2)

#### Proyecto N° 4.4: Educación y Participación Ciudadana en la Gestión Ambiental del Departamento del Chocó.

- **Objetivo:** Implementar y desarrollar estrategias, principios y procedimientos básicos de la educación ambiental, en comunidades, instituciones educativas y organizaciones no gubernamentales negras e indígenas del departamento del Chocó
- **Localización:** Todo el departamento del Chocó
- **Costos y Fuentes de Financiación (miles de pesos)**

Costos	Fuentes de Financiación				Total
	Recursos Propios	Recursos Nación	Recursos FCA	Otro	
	\$39.150	0	0	0	

## Informe de Gestión 2012

### • Avance Físico y Financiero

Avance Físico	Avance Financiero	
	Comprometido	Pagado
80%	\$ 22.879 58,43%	\$ 15.859 69%

### • Metas y Actividades Desarrolladas

Avance de las Metas	Productos
<p><b>META 1.</b> Un (1) Comité Técnico Interinstitucional de Educación Ambiental – CIDEA Departamental y Nueve (09) Comités Municipales constituidos y fortalecidos.</p> <p>Avance de la meta: 40%</p>	<p>Se elaboró y aprobó el reglamento interno del CIDEA Quibdó y se eligió el Coordinador General del mismo. En cuanto al CIDEA Departamental, se eligió un Coordinador General Encargado, en procura de la dinamización de dicho comité.</p> <p>Se asesoró la creación de los CIDEA de Istmina y Bahía Solano, con los cuales se elaboró una agenda de trabajo en procura de su dinamización.</p>
<p><b>META 2.</b> Cuatro (4) estrategias de Educación Ambiental y Participación Ciudadana implementadas y fortalecidas.</p> <p>Avance de la meta: 100%</p>	<p>Se conformaron y promocionaron catorce (14) grupos ecológicos. Ocho (8) en Quibdó, dos (2) en Condoto y los otros cuatro (4) se crearon en Riosucio, Capurganá, Carmen del Darién y Bahía Solano a razón de uno por Municipio. Entre los cuales se distribuyeron 140 camisetas e igual número de gorras con imagen corporativa y del proyecto. Estudiantes capacitados 365. Se realizó seguimiento y capacitación al grupo ecológico de Cértégui.</p> <p>Se conformaron y promocionaron seis (6) nuevos grupos de veeduría ambiental infantil. Cinco (5) en Quibdó y uno (1) en Bahía Solano. Se realizó seguimiento a cuatro (4) grupos conformados en años anteriores en Quibdó. Nuevos estudiantes capacitados 129. Se les hizo entrega de 140 petos con sus respectivas escarapelas.</p> <p>Se prestó asesoría técnica y capacitación a ocho (8) Instituciones Educativas sobre formulación e implementación de PRAE, entre las que podemos mencionar Normal Superior las Mercedes y San Pablo Industrial de Istmina, Pueblo Nuevo del Carmen del Darién, Carrasquilla Industrial y Miguel Vicente Garrido de Quibdó, Luis López de Mesa de Bahía Solano.</p> <p>Se celebraron cuatro (4) fechas del calendario ambiental: Día de los Humedales, Día del Agua, Día de la Tierra y Día del Medio Ambiente; durante los cuales se realizaron diversas actividades a nivel regional, tales como: Salidas de observación e interpretación y siembra de árboles, concursos de pintura, charlas y conferencias, foros, reinados ecológicos, jornadas de limpieza y ornato. Se distribuyeron entre las Sedes de la entidad, Instituciones Educativas y demás organizaciones, 800 afiches del Calendario Ambiental. Se destacaron en estas actividades las oficinas de la entidad con sede en Istmina, Condoto, Riosucio, Bahía Solano, Guarato, Cértégui, Carmen del Darién y Quibdó.</p>
<p><b>META 3.</b> Una (1) estrategia de comunicación en educación ambiental implementadas.</p> <p>Avance de la meta: 100%</p>	<p>Se articularon dos emisoras comunitarias a la Educación Ambiental en Quibdó: Radio Policía Nacional, los miércoles de 11:00 a.m. a 12:00 m. y COCOMACIA Estéreo, los domingos de 10:00 a 11:00 a.m.; Con recursos de la vigencia anterior, se elaboraron 100 bolsos biodegradables, 2000 Afiches y diez (10) pendones con imagen corporativa.</p>
<b>Avance físico ponderado: 80,00%</b>	

## Informe de Gestión 2012



Seguimiento, capacitación y entrega de distintivos al grupo de veeduría ambiental en Paimadó: Institución Educativa Bernardino Becerra Rodríguez.

### Proyecto No 4.5. Control seguimiento y monitoreo de la cadena forestal en el departamento del choco.

- **Objetivo:** Establecer e implementar un conjunto integrado de lineamientos, procedimientos y acciones que disminuyan la ilegalidad en la cadena forestal en el Departamento del Chocó, Con base en la gestión coordinada de la autoridad ambiental y demás organismos competentes del estado y la participación activa de los diversos actores de la cadena productiva forestal (Consejos Comunitarios, Cabildos Indígenas y Comerciantes de madera).

#### Vigencia 2012

- **Localización:**

#### • **Costos y Fuentes de Financiación (miles de pesos)**

Costos	Fuentes de Financiación				Total
	Recursos Propios	Recursos Nación	Recursos FCA	Otro	
	\$	0	\$338.995	0	\$ 338.995

#### • **Avance Físico y Financiero**

Avance Físico: 67.5%	Avance Financiero	
	Comprometido	Pagado
	\$ 325.657 96%	\$ 127.448 39 %

## Informe de Gestión 2012

### • Metas y Actividades Desarrolladas

Avance de las Metas	Productos/resultados
<p><b>META 1.</b> Mejorar la operatividad técnica y administrativa de los veinticuatro (24) puestos de control y vigilancia de la corporación.</p> <p>Avance de la meta: 65%</p>	<p>✓ <b>Dotación de oficinas:</b> Diagnostico locativo, logístico y determinación de las necesidades de dotación de nueve Sedes Operativas que expiden Salvoconducto Único Nacional –SUN.</p> <p>✓ Dotación de 9 puestos de control forestal (plantas eléctricas, computadores e instalación de software del módulo forestal).</p> <p>✓ <b>Capacitación funcionarios:</b> Se capacitaron 15 funcionarios que expiden SUN en 15 sedes ubicados en los municipios de Acandí, Unguia, Riosucio, Belén de Bajirá, Carmen del Darién, Bojayá, Quibdó, Carmen de Atrato, Tadó, Istmina, Unión Panamericana, Litoral del San Juan, Bahía Solano, Bajo Baudó, Medio Baudó.</p> <p>✓ <b>Adopción de la Estrategia Nacional de Prevención, Seguimiento, Control y Vigilancia Forestal:</b> Acto administrativo Resolución 1375 del 24 de septiembre del 2012.</p> <p>✓ <b>Implementación de protocolos:</b> Tres (3) protocolos implementados (seguimiento, control y vigilancia forestal, visitas técnicas de campo e inspección y/o control de empresas de transformación o comercialización de productos forestales).</p> <p>✓ <b>Resultados a la fecha:</b> Diez (10) visitas de seguimiento a los Aprovechamientos forestales, georeferenciación de 58 sitios de transformación forestal primaria y secundaria; Veintiocho (28) operativos conjunto con el comité local de control y vigilancia aplicando los protocolos de la Gobernanza Forestal en Colombia.</p>
<p><b>META 2.</b> Vincular a la comunidad organizada, (5 consejos Comunitarios y 5 cabildos indígenas) en los procesos de gestión ambiental y administración de los recursos naturales en el Departamento del Chocó; mediante procesos de capacitación y educación ambiental</p> <p>Avance de la meta: 70%</p>	<p><b>Fortalecimiento del CIFFACHO:</b> Socializo el proyecto de control, seguimiento y monitoreo de la cadena forestal y un (1) taller de capacitación del protocolo operativo y procesos de medición forestal.</p> <p><b>Fortalecimiento comunitario:</b> Reactivación de seis (6) comités locales de control y vigilancia forestal fueron, con la participación de otras entidades en los municipios de Istmina, Tadó, Unión Panamericana, Cértegui, Carmen del Darién y Riosucio.</p> <p><b>Capacitación a actores de la cadena forestal:</b> Trescientas sesenta y ocho (368) personas capacitadas en ocho (8)-eventos y actividades en pro del fortalecimiento del control y vigilancia forestal, que incluyen socialización del proyecto y capacitaciones en diferentes municipios del Chocó, entre los actores se destacan: técnicos de la Corporación, autoridades militares y de policía judicial, instituciones ambientales, instituciones educativas, consejos comunitarios y comercializadores de la madera.</p>
<b>Avance Físico ponderado 67.5%</b>	

Socialización EPSCVF



Lugar: Carmen del Darién  
Fecha: 13/11/2012

Socialización EPSCVF



Lugar: Riosucio  
Fecha: 14/11/2012

Reactivación CIFACHO



Lugar: Quibdó  
Fecha: 27/09/2012

## Informe de Gestión 2012

**Tabla 11.** Síntesis Ejecución Física Programa N° 4

N°	PROYECTOS	AVANCE FÍSICO DEL PROYECTO (%)	PESO DEL PROYECTO FRENTE AL PROGRAMA %	AVANCE FÍSICO DE LOS PROYECTOS RESPECTO A SU PESO EN EL PROGRAMA (5)
4.1	Fortalecimiento Institucional y Organizativo en el departamento del Chocó.	95	30	28.5
4.2	Control Seguimiento y Monitoreo a los Recursos Naturales en el departamento del Chocó.	94.5	40	37.8
4.3	Control Seguimiento y Monitoreo del Ambiente Urbano y Rural en el departamento del Chocó.	80.1	15	12
4.4.	Educación y participación ciudadana en la gestión ambiental del departamento del Chocó	80	5	4
4.5	Control seguimiento y monitoreo de la cadena forestal en el departamento del Chocó.	67	10	6.7
	<b>TOTAL</b>		<b>100</b>	<b>89</b>

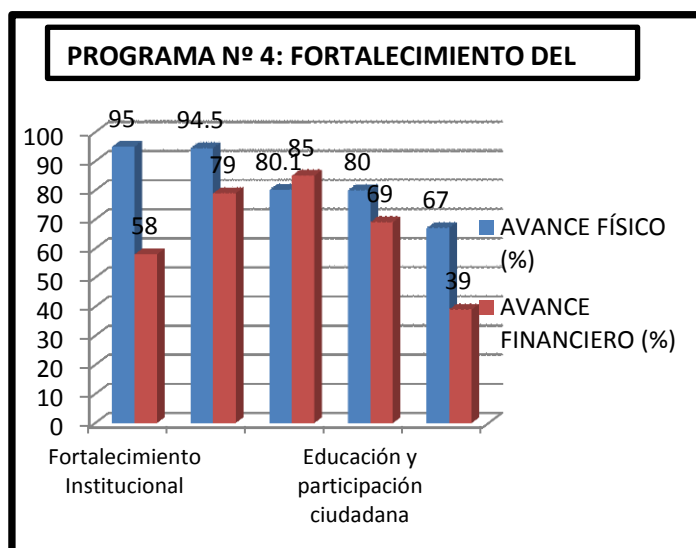
Fuente: Cálculos realizados con base en la Matriz de Seguimiento del Plan de Acción 2012 – 2015 y el peso de los programas frente al Plan de Acción.

Los resultados anteriores muestran que en términos generales los proyectos tuvieron un comportamiento aceptable, en el avance físico, el proyecto 4.5 (Control seguimiento y monitoreo de la cadena forestal en el departamento del Chocó), fue el más rezagado (67%), entendible, por su inicio en el segundo semestre; este es financiado con recursos del Fondo de Compensación Ambiental, autorizados mediante resolución xxx de 22 de mayo de 2012. El proyecto con mayor avance físico fue Control, Seguimiento y Monitoreo a los Recursos Naturales con un 94,5%; este compromete la ejecución de actividades de control y vigilancia ambiental que son recurrentes y de carácter misional. El peso sobre el programa es importante, toda vez, que su ejecución se hace en un 95%, con recursos de inversión de la nación, los que representan un alto valor en el total de inversión del programa.

Los otros proyectos relacionados como, Control Seguimiento y Monitoreo del Ambiente Urbano y Rural en el departamento del Chocó (4.3.), Educación y participación

### Informe de Gestión 2012

ciudadana en la gestión ambiental del departamento del Chocó (4.4.) y Fortalecimiento Institucional y Organizativo en el departamento del Chocó (4.1.), presentan avances significativos, es importante destacar que solo se nutren de recursos propios y su comportamiento, reflejan el nivel de recaudo o cumplimiento de la metas de ingresos del presupuesto de la vigencia, que alcanzó un 80%.



**Grafico 4.** Avance Físico Financiero programa N° 4.

Fuente: Avance físico financiero de los proyectos a 31 de diciembre de 2011

## 3. GESTIÓN FINANCIERA Y ADMINISTRATIVA

### 3.1. Área financiera

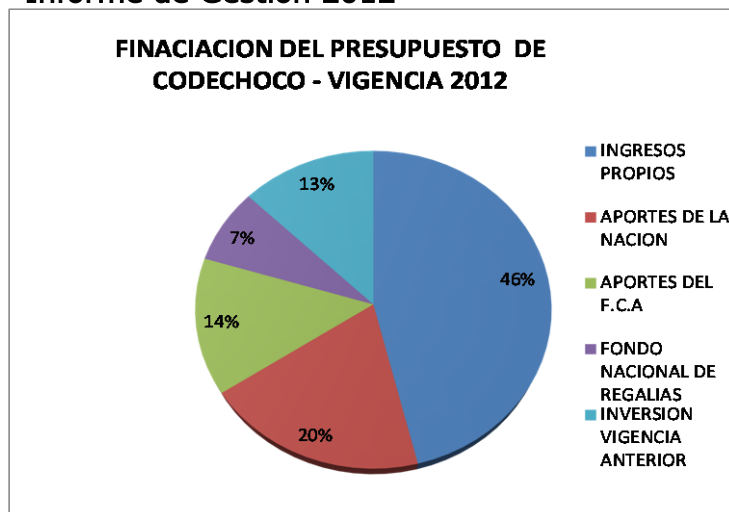
#### 3.1.1. Ejecución presupuestal

##### ➤ ingresos

Durante la vigencia 2012, la Corporación obtuvo ingresos totales por valor de \$ 10.325.980.184, que corresponden al 89% de lo proyectado (Ver anexo No.1). En el año 2012, el presupuesto de la Corporación se financió con las siguientes fuentes:



## Informe de Gestión 2012



**Grafico 5.** Financiación el presupuesto de CODECHOCO en la vigencia 2012.

Fuente: Sistema Financiero de CODECHOCO

Recursos propios el 46%, mostrando que la Corporación viene efectuando un gran esfuerzo en el recaudo de sus rentas para financiar sus gastos; Recursos de la Nación el 20%, Recursos del Fondo de Compensación Ambiental el 14%, Fondo Nacional de Regalías el 7% y un 13% recibidos del FCA y la Nación correspondiente a la reservas de inversión 2011, como se puede apreciar en la gráfica N°7.

**Tabla 12.** Ingresos de la Corporación vigencia 2012.

DESCRIPCION	APROPORCION	RECIBIDO Y TOTAL PACIFICADOR	RECIBIDO EFECTIVO A FIN DE AÑO	PORCENTAJE DE RECIBIDO A FIN DE AÑO	RECIBIDO A DECEMBER 31 DE 2012	PORCENTAJE DE RECIBIDO A FIN DE AÑO	TOTAL	PORCENTAJE DE RECIBIDO
<b>INGRESOS PROPIOS</b>	<b>6,000,000.00</b>	<b>6,500,000.00</b>	<b>1,700,000.00</b>	<b>25%</b>	<b>1,700,000.00</b>	<b>51%</b>	<b>4,800,000.00</b>	<b>80.0%</b>
Parque de Ingresos Predial	1,000,000.00	1,000,000.00	200,000.00	20%	200,000.00	20%	800,000.00	80%
Servicios del Laboratorio de Regalías	5,000,000.00	5,500,000.00	4,500,000.00	82%	4,500,000.00	82%	21,500,000.00	39%
<b>INGRESOS, PERMISOS Y OTROS TRIBUTOS AMBIENTALES</b>	<b>3,000,000.00</b>	<b>3,000,000.00</b>	<b>1,000,000.00</b>	<b>33%</b>	<b>1,000,000.00</b>	<b>33%</b>	<b>2,000,000.00</b>	<b>33%</b>
Publicaciones	2,000,000.00	2,000,000.00	500,000.00	25%	500,000.00	25%	1,500,000.00	25%
Servicios de Evaluación	6,000,000.00	6,000,000.00	2,000,000.00	33%	2,000,000.00	33%	4,000,000.00	33%
Servicios de Seguimiento	2,000,000.00	2,000,000.00	1,000,000.00	50%	1,000,000.00	50%	1,000,000.00	50%
Venta de Alces	1,000,000.00	1,000,000.00	0.00	0%	0.00	0%	0.00	0%
<b>INGRESOS DE CAPITAL</b>	<b>1,000,000.00</b>	<b>1,000,000.00</b>	<b>1,000,000.00</b>	<b>100%</b>	<b>1,000,000.00</b>	<b>100%</b>	<b>1,000,000.00</b>	<b>100%</b>
Tasa de Interés por Ventas	200,000.00	200,000.00	200,000.00	100%	200,000.00	100%	200,000.00	100%
Tasa por Arrendamiento de Agua	1,000,000.00	1,000,000.00	1,000,000.00	100%	1,000,000.00	100%	1,000,000.00	100%
<b>Tasa de Interés por Ventas</b>	<b>1,000,000.00</b>	<b>1,000,000.00</b>	<b>1,000,000.00</b>	<b>100%</b>	<b>1,000,000.00</b>	<b>100%</b>	<b>1,000,000.00</b>	<b>100%</b>
Tasa de Interés por Ventas	1,000,000.00	1,000,000.00	1,000,000.00	100%	1,000,000.00	100%	1,000,000.00	100%
Venta de Formas de Subvenciones	5,000,000.00	5,000,000.00	4,000,000.00	80%	4,000,000.00	80%	210,000,000.00	36%
Multas y Sanciones	1,000,000.00	1,000,000.00	0.00	0%	0.00	0%	0.00	0%
Otros Ingresos	4,000,000.00	4,000,000.00	1,000,000.00	25%	1,000,000.00	25%	3,000,000.00	25%
<b>INGRESOS DE CAPITAL</b>	<b>1,000,000.00</b>	<b>1,000,000.00</b>	<b>1,000,000.00</b>	<b>100%</b>	<b>1,000,000.00</b>	<b>100%</b>	<b>1,000,000.00</b>	<b>100%</b>
Subvenciones Financieras	1,000,000.00	1,000,000.00	1,000,000.00	100%	1,000,000.00	100%	1,000,000.00	100%
Reserva de Inversión	1,000,000.00	1,000,000.00	1,000,000.00	100%	1,000,000.00	100%	1,000,000.00	100%

Fuente: Sistema Financiero de CODECHOCO



## Informe de Gestión 2012

Una revisión en detalle de los ingresos, de acuerdo con la Tabla N°1. muestra que con recursos propios la Corporación obtuvo un ingreso de \$ 4.753.490.936, el 80% de lo proyectado. En el Primer semestre del año solo se alcanzó el 29%, \$1.719 millones, mientras que en el segundo semestre se sobrepasó la meta del 50%, al obtener ingresos por valor de \$3.034 millones. Se destaca en este análisis, la Tasa de Aprovechamiento Forestal de la que se logró un 82% por encima de lo planeado, justificado en gran medida en la reasignación de cupos de aprovechamiento y en la renovación de autorizaciones. El Porcentaje de Impuesto predial, que pese a que no se recibió los \$1.293 millones facturados, se obtuvo un ingreso del 98% de lo presupuestado. Respecto a la recuperación de la Cartera, de la que solo se obtuvo un 14% de lo proyectado, \$359.377.405, se justifica en que en junio de 2012, fue expedida la ley 1551, que ordenó a los acreedores de los Municipios a suspender los cobros coactivos y a devolver los valores retenidos por este concepto, situación está que afectó considerablemente la recuperación de nuestra cartera.

**Tabla 13.** Aportes de la Nación.

<b>APORTES DE LA NACION</b>	<b>4,804,164,544</b>	<b>4,779,512,496</b>
Funcionamiento	1,759,901,419	1,745,737,467
Inversión	3,044,263,125	1,716,690,714
Rezago Año Anterior	0	1,317,084,315

Fuente: Sistema Financiero de CODECHOCO

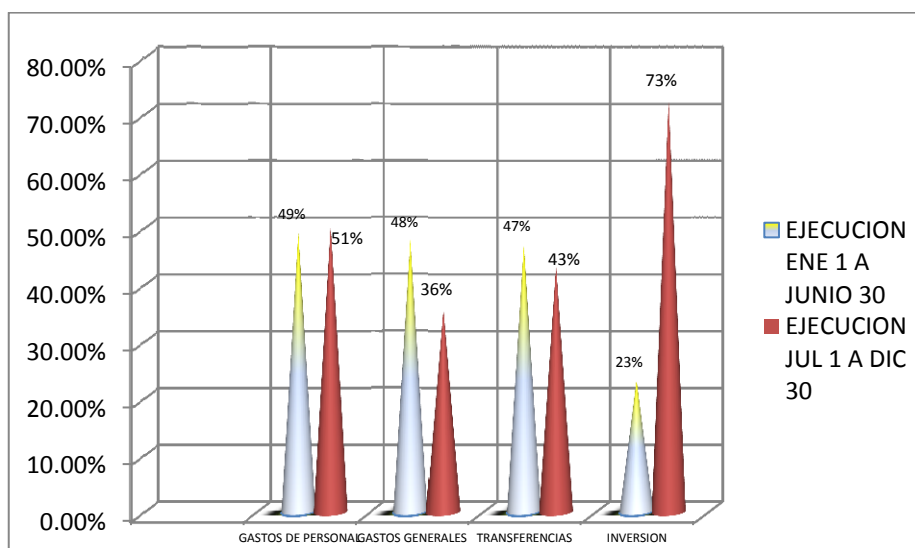
La Corporación recibió aportes del Fondo de Compensación Ambiental y del Presupuesto Nacional por valor de \$3.462 millones que corresponden al 34% del total recaudado. Estos recursos fueron invertidos en el pago de la nómina de planta, mantenimiento, servicios públicos y los proyectos de inversión. No obstante, recibimos también la suma de \$1.317 millones, girados para el pago de las reservas de la vigencia 2011. Figura 8.

Durante la vigencia 2012, recibimos también la suma de \$782.176.752 correspondiente a aportes del Fondo Nacional de Regalías, incorporados para cubrir los compromisos del proyecto IMPLEMENTACION DE LA REDUCCION DEL USO DEL MERCURIO Y MEJORAMIENTO DE LA PRODUCTIVIDAD Y LA SOSTENIBILIDAD EN EL DISTRITO MINERO DE ISTMINA-CHOCO, el cual inició su ejecución en el año 2011.

## Informe de Gestión 2012

### ➤ Gastos

Los gastos de la Corporación, guardando la paridad con los ingresos, alcanzaron una apropiación total de \$11.586 millones, durante la vigencia 2012. Con base en lo anterior, la Corporación Adquirió compromisos por valor de \$11.058.6 millones, que representa una ejecución del 95% del total apropiado. El presupuesto de gastos se distribuyó y ejecutó como se puede apreciar en el anexo No.2, en: Gastos de Personal \$3.836 millones, se comprometió el 99,8%; Gastos Generales \$1.269 millones, el 83,6%; Transferencia, el 90,6%; Inversión \$5.685,6 millones, el 95,9%



**Gráfico 6.** Nivel de ejecución de Gastos por semestre.

Fuente: Sistema Financiero de CODECHOCO

La figura 9, muestra la distribución del gasto ejecutado por fuentes, clasificado por semestre, así durante el primer semestre los gastos de funcionamiento alcanzaban el mismo nivel, pues en promedio se ejecutó el 48%; sin embargo, la inversión en el primer semestre solo llegó al 23%. No obstante; la buena gestión de la administración en el segundo semestre permitió una ejecución del 73%, logrando comprometer el 96% de los recursos asignados por este concepto

### Informe de Gestión 2012

**Tabla 14.** Ejecución Presupuestal de Gastos Vigencia 2012

FUENTE DE FINANCIACION	APROPIACION	NACION		FCA		PROPIOS		TOTAL
		EJECUCION ENE 1 A JUNIO 30	EJECUCION JUL 1 A DIC 30	EJECUCION ENE 1 A JUNIO 30	EJECUCION JUL 1 A DIC 30	EJECUCION ENE 1 A JUNIO 30	EJECUCION JUL 1 A DIC 30	
CLASE DE GASTO								
GASTOS DE PERSONAL	3,836,293,532	604,021,998	932,278,002	-	183,176,292	1,285,619,005	822,133,658	3,827,228,955
GASTOS GENERALES	1,269,147,107	-	-	-	29,425,127	606,496,957	425,186,796	1,061,108,880
TRANSFERENCIAS	795,300,602	-	10,800,000	-	200,000	374,811,863	334,636,134	720,447,997
INVERSION	5,685,600,055	364,316,545	221,733,455	24,475,800	2,361,587,961	932,495,248	1,545,265,655	5,449,874,664
<b>TOTAL</b>	<b>11,586,341,296</b>	<b>968,338,543</b>	<b>1,164,811,457</b>	<b>24,475,800</b>	<b>2,574,389,380</b>	<b>3,199,423,073</b>	<b>3,127,222,243</b>	<b>11,068,660,496</b>

Ejecución de Gastos por semestre y por recurso. Fuente: Sistema Financiero de CODECHOCO

De acuerdo con la Tabla N° 3, la ejecución del gasto durante el primer semestre se financió en mayor proporción con recursos de las rentas propias de la Corporación; puesto que, constituyó el 76% del total gastado, \$ 4.192 millones. Sin embargo, para el segundo semestre que el gasto se ubicó en \$6,866 millones, el 54% efectuó con recursos de la Nación y el Fondo de Compensación ambiental.

## Informe de Gestión 2012

### ANEXOS

#### Anexo 1

NIVEL RENTISTICO	APROPIADO	RECAUDADO
<b>INGRESOS PROPIOS</b>	<b>6,782,176,752</b>	<b>5,550,113,978</b>
<b>INGRESOS CORRIENTES</b>	<b>3,400,000,000</b>	<b>4,381,498,829</b>
<b>Tributarios</b>	<b>1,000,000,000</b>	<b>976,167,523</b>
Participación Ambiental Municipios	990,000,000	973,945,256
Sobretasa Ambiental	10,000,000	2,222,267
<b>No Tributarios</b>	<b>2,400,000,000</b>	<b>3,405,331,306</b>
<b>Venta de Bienes y Servicios</b>	<b>525,000,000</b>	<b>398,816,360</b>
Venta de Bienes y Servicios	60,000,000	21,524,250
Licencias, permisos y tramites ambientales	460,000,000	377,292,110
Otros por Venta de Bienes y Servicios	5,000,000	
<b>Otros Ingresos</b>	<b>1,875,000,000</b>	<b>3,006,514,946</b>
Tasa Retribitiva y Compensatoria	300,000,000	237,175,794
Tasa por Uso del Agua	15,000,000	7,118,967
Tasa Aprovechamiento Forestal	1,500,000,000	2,724,354,164
Multas y sanciones	50,000,000	0
Otros Ingresos	10,000,000	37,866,021
<b>RECURSOS DE CAPITAL</b>	<b>3,382,176,752</b>	<b>1,168,615,149</b>
<b>Rendimientos Financieros</b>	<b>20,000,000</b>	<b>27,060,992</b>
<b>Recursos del Balance</b>	<b>3,362,176,752</b>	<b>1,141,554,157</b>
Recuperación de Cartera	2,580,000,000	359,377,405
Otros Recursos del Balance	782,176,752	782,176,752
<b>APORTES DE LA NACION</b>	<b>4,804,164,544</b>	<b>4,779,512,496</b>
<b>Funcionamiento</b>	<b>1,759,901,419</b>	<b>1,745,737,467</b>
<b>Inversión</b>	<b>3,044,263,125</b>	<b>1,716,690,714</b>
<b>Rezago Año Anterior</b>	<b>0</b>	<b>1,317,084,315</b>
<b>TOTAL INGRESOS VIGENCIA</b>	<b>11,586,341,296</b>	<b>10,329,626,474</b>

## Informe de Gestión 2012

### Anexo 2. Informe ejecución presupuestal de gastos.

INFORME DE EJECUCION PRESUPUESTAL DE GASTOS						
CORPORACION AUTONOMA REGIONAL PARA EL DESARROLLO SOSTENIBLE DEL CHOCO CODECHOCO						
RECURSOS VIGENCIA (AÑO): 2012						
CONCEPTO	RECURSOS PROPIOS		RECURSOS DE LA NACION		TOTAL RECURSOS (PROPIOS - NACION)	
	\$	\$	\$	\$	\$	\$
	PRESUPUESTADO	COM PROMETIDO¹	PRESUPUESTADO	COM PROMETIDO¹	PRESUPUESTADO	COM PROMETIDO¹
<b>GASTOS DE PERSONAL</b>	2,116,817,240.00	2,107,752,663.00	1,719,476,292.00	1,719,476,292.00	3,836,293,532.00	3,827,228,955.00
<b>GASTOS GENERALES</b>	1,239,721,980.00	1,031,683,753.00	29,425,127.00	29,425,127.00	1,269,147,107.00	1,061,108,880.00
Adquisición de Bienes	84,812,273.00	80,354,039.00			84,812,273.00	80,354,039.00
Adquisición de Servicios	1,154,709,707.00	951,129,714.00	29,425,127.00	29,425,127.00	1,184,134,834.00	980,554,841.00
Impuestos y Multas	200,000.00	200,000.00			200,000.00	200,000.00
<b>TRANSFERENCIAS CORRIENTES</b>	784,300,602.00	709,447,997.00	11,000,000.00	11,000,000.00	795,300,602.00	720,447,997.00
<b>ADMINISTRACION PUBLICA CENTRAL</b>	256,067,301.00	256,067,301.00	11,000,000.00	11,000,000.00	267,067,301.00	267,067,301.00
Cuota de Auditoria Contabilidad Nacional	6,067,301.00	6,067,301.00	11,000,000.00	11,000,000.00	17,067,301.00	17,067,301.00
Fondo de Compensación Ambiental					0.00	0.00
Otros	250,000,000.00	250,000,000.00			250,000,000.00	250,000,000.00
<b>TRANSFERENCIAS PREVISION Y SEGURIDAD SOCIAL</b>	12,646,331.00	12,646,331.00	0.00	0.00	12,646,331.00	12,646,331.00
Mesadas Pensionales	12,646,331.00	12,646,331.00			12,646,331.00	12,646,331.00
Bonos pensionales					0.00	0.00
<b>OTRAS TRANSFERENCIAS</b>	515,586,970.00	440,734,365.00	0.00	0.00	515,586,970.00	440,734,365.00
<b>SENTENCIAS Y CONCILIACIONES</b>	286,697,770.00	283,226,492.00	0.00	0.00	286,697,770.00	283,226,492.00
Sentencias y Conciliaciones	286,697,770.00	283,226,492.00			286,697,770.00	283,226,492.00
<b>OTRAS</b>	228,889,200.00	157,507,873.00	0.00	0.00	228,889,200.00	157,507,873.00
<b>TOTAL GASTOS DE FUNCIONAMIENTO</b>	4,140,839,822.00	3,848,884,413.00	1,759,901,419.00	1,759,901,419.00	5,900,741,241.00	5,608,785,832.00
<b>TOTAL INVERSION</b>	2,641,336,930.00	2,477,760,903.00	3,044,263,125.00	2,972,113,761.00	5,685,600,055.00	5,449,874,664.00
<b>Programa 1. PLANIFICACIÓN Y GESTIÓN DE ORDENAMIENTO AMBIENTAL DEL TERRITORIO</b>	636,800,000.00	605,213,778.00	1,416,995,000.00	1,367,528,784.00	2,053,795,000.00	1,972,742,562.00
FORMULACIÓN DEL PLAN DE ORDENACIÓN FORESTAL DE LA CUENCA DEL ATRATO EN EL DEPARTAMENTO DEL CHOCO	80,000,000.00	79,982,160.00	720,000,000.00	712,000,000.00	800,000,000.00	791,982,160.00
IMPLEMENTACION DEL SISTEMA DE AREAS PROTEGIDAS EN EL DEPARTAMENTO DEL CHOCO	80,000,000.00	76,960,000.00	0.00	0.00	80,000,000.00	76,960,000.00
GESTIÓN INTEGRAL DEL RIESGO EN EL DEPARTAMENTO DEL CHOCO	20,800,000.00	19,063,476.00	358,000,000.00	329,871,555.00	378,800,000.00	348,935,031.00
GESTIÓN Y MANEJO DE ECOSISTEMAS ESTRATEGICOS	79,000,000.00	55,936,142.00	0.00	0.00	79,000,000.00	55,936,142.00
PLAN DE ATENCIÓN DE LA EMERGENCIA Y MITIGACIÓN DE SUS EFECTOS PAEEEM	250,000,000.00	250,000,000.00			250,000,000.00	250,000,000.00
CONSTRUCCIÓN DE ELEMENTOS TECNICOS PARA EL ORDENAMIENTO AMBIENTAL DEL TERRITORIO EN EL DEPARTAMENTO DEL CHOCO	27,000,000.00	23,272,000.00			27,000,000.00	23,272,000.00
FORMULACIÓN DEL PLAN DE MANEJO DE LA UNIDAD AMBIENTAL COSTERA - PACIFICO NORTE CHOCOANO	100,000,000.00	100,000,000.00			100,000,000.00	100,000,000.00
CONTROL SEGUIMIENTO Y MONITOREO DE LA CADENA FORESTAL EN EL DEPARTAMENTO DEL CHOCO			338,995,000.00	325,657,229.00	338,995,000.00	325,657,229.00
<b>Programa 2. MANEJO INTEGRAL DEL AGUA Y SALUD PUBLICA</b>	131,100,000.00	127,883,040.00	609,400,000.00	587,766,852.00	740,500,000.00	715,649,892.00
MANEJO Y GESTION INTEGRAL DEL RECURSO HIDRICO EN EL DEPARTAMENTO DEL CHOCO	131,100,000.00	127,883,040.00	609,400,000.00	587,766,852.00	740,500,000.00	715,649,892.00
<b>Programa 3. CONOCIMIENTO, MANEJO Y CONSERVACIÓN DE ECOSISTEMAS Y USO SOSTENIBLE DE LA BIODIVERSIDAD</b>	1,162,776,752.00	1,083,959,737.00	430,768,125.00	430,768,125.00	1,593,544,877.00	1,514,727,862.00
MANEJO Y CONSERVACION DE LA FAUNA SILVESTRE EN EL DEPARTAMENTO DEL CHOCO	50,000,000.00	38,034,542.00			50,000,000.00	38,034,542.00
IMPLEMENTACION DE PLANTACIONES FORESTALES PROTECTORAS EN TERRITORIO DE COMUNIDADES NEGRAS CAMPESINAS E INDIGENAS EN EL DEPARTAMENTO DEL CHOCO - COLOMBIA	140,000,000.00	140,000,000.00			140,000,000.00	140,000,000.00
AGROFORESTERIA COMUNITARIA ASOCIADA A MERCADOS VERDES Y BIOCOMERCIO EN EL DEPARTAMENTO DEL CHOCO	67,800,000.00	46,227,000.00			67,800,000.00	46,227,000.00
PROYECTO PILOTO DE MINERIA LIMPA EN LA FASE DE EXPLOTACIÓN Y BENEFICIO AURIFERO EN UNA ZONA DE LOS MUNICIPIOS DE UNIÓN PANAMERICANA Y TADÓ CHOCO	70,000,000.00	54,280,000.00			70,000,000.00	54,280,000.00
ESTABLECIMIENTO DE REFORESTACIÓN PROTECTORA CON ESPECIES FORESTALES NATIVAS AMENAZADAS EN TERRITORIO DE COMUNIDADES NEGRAS, INDIGENAS Y CAMPESINAS EN EL BAJO ATRATO CHOCOANO	52,800,000.00	23,241,443.00	430,768,125.00	430,768,125.00	483,568,125.00	454,009,568.00

## Informe de Gestión 2012

### Área administrativa

- Reducción de Trámites: En este aspecto avanzamos reducir a una, el número de veces que las cuentas llegan a la Dirección General. Así mismo al interior de la subdirección.
- Se realizaron y depuraron los inventarios físicos de la Sede Principal, las sedes regionales, la bodega y se inició y elaboro resolución para dar de baja los elementos encontrados en mal estado.
- Se ajustó el plan de compras a lo presupuestado en la vigencia.
- Se elaboró el plan de compras de la vigencia 2011 y se registró en el SICE en las fechas requerida por la Contraloría General de la República
- Con el propósito de mejorar el proceso de planeación y adquisición de los bienes y servicios que sirven de base para la ejecución de los proyectos, durante el segundo semestre se totalizaron todas las necesidades y se realizó un proceso de contratación por cada tipo de elemento requerido. Lo anterior, nos permitió ahorrar tiempo en procesos administrativos.
- Se realizó seguimiento a los compromisos adquiridos por la corporación, permitiendo una mayor depuración de las reservas y tramite de las cuentas de pago.
- Se elaboraron los manuales y procedimientos de cada sección, los cuales sirvieron como insumo para e ajuste al proceso de Gestión del Recurso, administrado por la subdirección.
- Se revisó y unificó los registros realizados en los diferentes módulos del sistema financiero, atendiendo el requerimiento constante de la contraloría respecto a la coordinación de la información entre dependencias.
- Se Organizaron y foliaron las historias laborales de todos los empleados de la Corporación conforme lo determina la circular 004 de 2003.

A Diciembre 31 de 2010, La planta de personal de la Corporación está compuesta por 82 cargos, de los cuales ocho (8) pertenecen al nivel directivo, 32 al nivel profesional, 23 al nivel técnico y 19 al nivel asistencial. De estos 82 cargos, 30 se encuentran provistos en propiedad de carrera administrativa, 28 de libre nombramiento y remoción; 24 en provisionalidad, 19 de estos se encuentran ofertados en la OPEC, de los cuales tres (3) ya están en periodo de prueba, los 16 restantes serán provistos de manera definitiva una vez se elaboren las listas de elegibles y se remita a esta entidad por parte de la CNSC, de acuerdo a convocatoria 001 de 2005.

### Informe de Gestión 2012

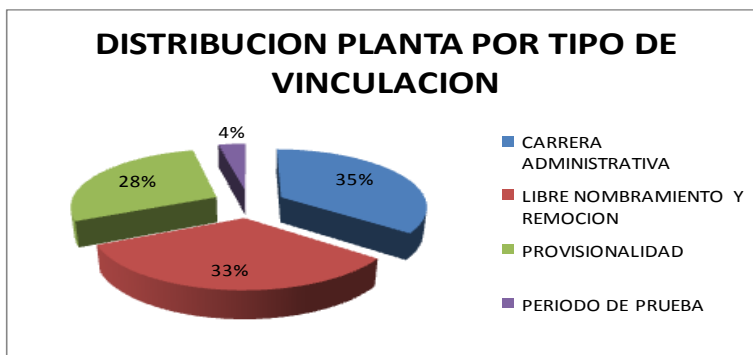
En términos generales la Corporación ha mejorado en la profesionalización de la Planta de personal; puesto que, el 39% corresponde al nivel profesional por encima del asistencial que representa el 23%( figura 10)

#### Planta de Personal



**Grafico 7.** Distribución por nivel de los 82 cargos provistos.

Se puede evidenciar, que solo el 35% del personal de planta están inscritos en la carrera administrativa. (Figura 11)



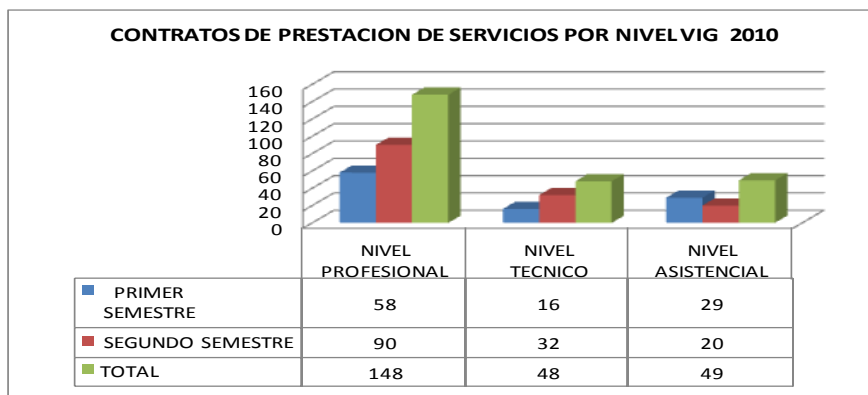
**Grafico 8** Distribución planta por tipo de vinculación.

#### Personal contratado

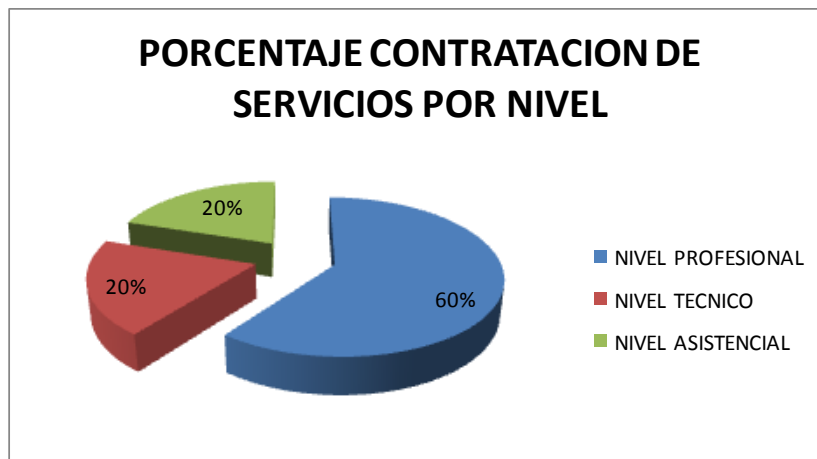
Basados en los artículos 2, numeral 4, literal h de la Ley 1150 de 2007 y 82 del Decreto No. 2474 de 2008 la Corporación firmó 245 durante la vigencia 2010, distribuidos así: 103 en el primer semestre y 142 en el segundo semestre, como se puede verificar en la gráfica N° 12.



## Informe de Gestión 2012



**Grafico 9.** Contratos de prestación de servicios por nivel VIG 2010.



**Grafico 10..** Contratación de servicios por nivel.

De la contratación por concepto de servicios prestado, el 60% corresponde a personal profesional. El restante 40%, está dividido por mitad entre personal de asistencias y técnico. (Figura 16).

### Programa de Bienestar Social y Capacitación

- Se elaboró y aprobó el Plan de Bienestar social, estímulos y Capacitación. Las actividades de capacitación y bienestar social más relevantes durante la vigencia 2010, fueron:
- Capacitación a todos los funcionarios en el tema del sistema de gestión de calidad.
- Inducción y Re inducción a los Contratistas de la Corporación (21 de julio alas 9:00am), para ello se trataron temas corporativos (misión, visión, reseña histórica, principios, valores, funciones de las subdirecciones y se presentaron

### **Informe de Gestión 2012**

los proyectos que se vienen realizando por parte de los Coordinadores, recomendaciones, sugerencias entre otros.

- Capacitación “SUIP”. Esta se realizó el día 23 de julio y se capacito en aspectos como: normas, novedades, hojas de vida, contratos, bienestar y capacitación entre otros.
- Instalación del comité de Bienestar Social. En esta se socializaron aspectos como las funciones del comité, las funciones del coordinador del plan de bienestar social y por último las funciones del secretario del comité, se hicieron sugerencias, hubo proposiciones y varios entre otros.
- Se implementó un plegable, desde el mes de octubre y consiste en informar a todos los funcionarios de la corporación de las actividades de bienestar social que se van a realizar un mes antes, buscando motivarlos a participar de las diferentes actividades.
- Actividad de integración en la sede de Istmina. Se realizó el 11 de diciembre en una jornada de integración con todos los funcionarios de las sedes cercanas a Istmina (novita, Condoto, unión panamericana, Guarato, Tadó, Cértegui). Se destacaron aspectos corporativos, se proyectó un video de trabajo en equipo, se leyeron algunas reflexiones, hubo sugerencias y recomendaciones, se realizaron dinámicas entre otros.
- Se capacitó al personal en el tema e importancia de Gobierno en línea.

#### **Salud Ocupacional**

- Durante el año 2010, se llevaron a cabo las siguientes actividades:
- Realización y actualización del plan anual en Salud Ocupacional
- Examen de Citología Vaginal
- Capacitación COPASO factores claves para prevenir los riesgos
- Identificación y evaluación de factores de riesgos
- Investigación incidentes y accidentes en general
- Evaluación del grado de desarrollo del Plan de Emergencia
- Como aprender a manejar el Stress.
- Capacitación al Comité Paritario.
- Evaluación del grado de desarrollo del plan de emergencias inicial.
- Panorama de factores de riesgo.
- Capacitación carga física en el trabajo y seguridad frente al riesgo eléctrico.

## **4. OTROS INFORMES**

### **4.1. ÁREA DE CONTROL INTERNO**

La Oficina de Control Interno la Corporación Autónoma Regional para el Desarrollo Sostenible del Chocó - CODECHOCÓ, tiene como Misión “definir y evaluar en forma independiente y coordinada el Sistema de Control Interno, en las áreas misionales y de apoyo, constatando que cada una de las actividades cumplan con los parámetros de eficiencia, eficacia y economía, encaminando sus esfuerzos hacia el logro de la calidad

### **Informe de Gestión 2012**

total en la gestión de la administración y teniendo como instrumento básico, la creación y fortalecimiento del Autocontrol.”

El análisis del Sistema de Control Interno, permite determinar que las actividades realizadas en cada una de las áreas organizacionales de CODECHOCO, estén orientadas hacia el logro de los objetivos misionales propuestos; igualmente busca facilitar que la gestión administrativa de la Corporación logre el cumplimiento de la misión y los objetivos propuestos de acuerdo con la normatividad y políticas del Estado. En este orden de ideas a la Oficina de Control Interno como elemento asesor, evaluador y dinamizador del Sistema de Control Interno le corresponde desarrollar los siguientes roles:

- Valoración del Riesgo

La administración del riesgo debe ser un proceso permanente e interactivo entre la Alta Dirección y la Oficina de Control Interno, evaluando los aspectos tanto internos como externos que puedan llegar a representar amenaza para la consecución de los objetivos organizacionales con miras a establecer acciones efectivas, representadas en actividades de control, acordadas entre los responsables de las áreas o procesos y las Oficinas de Control Interno. En tal sentido, la Corporación identificó los riesgos por procesos, como se evidencia en el Mapa de Riesgo de la entidad, el cual fue objeto de autoevaluación por parte de los líderes de proceso y de seguimiento por la Oficina de Control Interno

Igualmente a los líderes de los procesos se les realizó inducción y acompañamiento para la construcción del Mapa de Riesgo.

Se realizó seguimiento a las actividades de control del mapa de Riesgo de los procesos 1.Gestión Analítica, 2.Gestión Documental, 3.Gestión Administrativa y Financiera, 4.Gestión Humana, 5.Gestión Tecnológica, 6.Planeación y Direccionamiento Estratégico 7.Gestión Ambiental Participativa, 8.Gestión Jurídica, 9.Control y Evaluación del Sistema de Gestión, 10.Identificación, ordenamiento y Administración de los Recursos Naturales.

- Acompañamiento y Asesoría

Para el éxito en la función de acompañamiento y asesoría, es indispensable una buena relación y comunicación con la Alta Dirección, dicha labor requiere un trabajo conjunto entre cada uno de los funcionarios y personal contratista con que cuenta la administración y la Oficina de Control Interno para facilitar la identificación de necesidades y el planteamiento de soluciones. En razón a lo anterior, La oficina de Control Interno ejecutó este rol en la construcción del Plan de Mejoramiento Institucional, el Plan de Mejoramiento Archivístico, Mapa de Riesgo, Auditoría regular de la CGR al igual que en otras actividades requeridas por la entidad.

### **Informe de Gestión 2012**

- Evaluación y Seguimiento

La Evaluación es un proceso permanente, mediante el cual, a partir de la información que se obtiene de diversas fuentes, se emite un juicio de valor acerca del rendimiento o desempeño de un área, un proceso o una actividad, cualquiera que sea el objeto de estudio.

El propósito fundamental de la evaluación es conocer el grado de avance del Sistema de Control Interno y su contribución en el cumplimiento de los objetivos y metas institucionales, así como proponer las recomendaciones para su mejoramiento y desarrollo.

En cumplimiento de este rol, la Oficina de Control Interno realizó Auditoría Interna a los procesos, de otra parte, realizó seguimiento a los Planes de mejoramiento suscritos, a los Planes de Acción por área, Inventario, Hojas de vida de los proyectos; expedición de salvoconductos, arqueos de salvoconductos, arqueos de caja menor, Quejas y Reclamos, Informe mensual de Ingresos al Almacén General, Contratos celebrados por la Corporación en la vigencia 2011 y 2012, convenios, oficios internos y externos, registro de novedades y contratos en el Portal SUIP y SIGEP, Acreencia, conciliaciones bancarias, depuración contable, etc., lo cual permitió hacer recomendaciones a los jefes de área a fin de contribuir con el mejoramiento continuo de los procesos y procedimientos de la entidad.

- Fomento de la Cultura del Autocontrol

Es la capacidad que tiene cada servidor público, independientemente de su nivel jerárquico dentro la entidad, para evaluar su trabajo, detectar desviaciones, efectuar correctivos, mejorar y solicitar ayuda cuando lo considere necesario de tal manera que la ejecución de los procesos, actividades y tareas bajo su responsabilidad garanticen el ejercicio de una función administrativa transparente y eficaz; en tal sentido, la Oficina de Control Interno capacitó en Autocontrol aproximadamente a 300 funcionarios y contratistas.

- Relación con Entes Externos

Teniendo en cuenta que la Oficina de Control Interno, es un componente dinamizador del Sistema de Control Interno, debe ser quien facilite los requerimientos de los organismos de Control Externo y la coordinación en los informes de la Entidad, es así como se convierte en conducto transmisor del hacer, materializado en documentos, informes y reportes que contienen una presunción legal de la veracidad.

En razón al cumplimiento de este rol, la Oficina de Control Interno acompañó en el proceso auditor realizado por la Contraloría General de la República en lo

### **Informe de Gestión 2012**

correspondiente a la vigencia 2011, realizó seguimiento a oficios emanados de la CGR, Procuraduría, Contaduría General de la Nación.

Se enviaron los informes requeridos por la Cámara de Representantes para el fenecimiento de cuenta General del Presupuesto y del Tesoro, Informe de Control Interno Contable a la Contaduría General de la Nación, Informe mensual de Ingresos al Almacén General a la Procuraduría General de la Nación, Informe Ejecutivo Anual del Sistema de Control Interno al Departamento Administrativo de la Función Pública, Informe de Derechos de Autor, Informe de Rendición de Cuentas y Registro de Plan de Mejoramiento a la Contraloría General de la República, etc.

En ejecución de los roles que le corresponden a la Oficina de Control Interno como elemento asesor, evaluador y dinamizador y en cumplimiento de los objetivos, metas misión y visión de la Corporación se esquematizaron actividades a ejecutar en el plan de acción desarrollando las siguientes actividades:

#### **4.2. AREA SECRETARIA GENERAL**

En el cumplimiento de funciones asignadas a la Secretaría General de CODECHOCO de conformidad con el Plan de Acción de la dependencia se registran las siguientes acciones:

- **Defensa jurídica de la entidad**

En los estrados judiciales, se adelantan un número de proceso contra la entidad, que ameritan la defensa adecuada y oportuna de los agentes jurídicos, un aspecto de vital importancia en la gestión administrativa. Estos procesos tienen un seguimiento sistemático por parte del secretario general y las abogadas de la entidad. En la siguiente tabla se ilustran los distintos tipos de demandas o procesos contra la Corporación.

## Informe de Gestión 2012

**Tabla 15. Relación de Proceso Judiciales**

DEFENSA JUDICIAL - SECRETARÍA GENERAL CODECHOCO						
INVENTARIO DE PROCESOS JUDICIALES CODECHOCO						
No.	Radicado	Demandante	JUZGADO DE CONOCIMIENTO	Demandado	Clase de Proceso	APODERADO
1	2012-00091	VICTOR SANCHEZ RENTERIA Y OTROS	JUZGADO CUARTO ADMINISTRATIVO DE DESCONGESTION DE QUIBDO	MUNICIPIO DE QUIBDÓ - CODECHOCO	ACCION POPULAR	CARLOS ARTURO CORDOBA CUESTA
2	2011-0633	CODECHOCO	JUZGADO PRIMERO ADMINISTRATIVO DE QUIBDO	JESUS NICOLAS ABADIA MOYA	ACCIÓN DE REPETICIÓN	CARLOS ARTURO CORDOBA CUESTA
3	2009-00477	LEIDY YOCIRA MURILLO HINESTROZA	JUZGADO TERCERO ADMINISTRATIVO DEL CIRCUITO DE QUIBDÓ	CODECHOCO	ACCION POPULAR	CARLOS ARTURO CORDOBA CUESTA
4	2011-179	JUAN CEBALLOS RAMÍREZ	TRIBUNAL CONTENCIOSO ADMINISTRATIVO DEL CHOCO - DESPACHO NORMA MORENO MOSQUERA	MINISTERIO DE AMBIENTE - CODECHOCO	inefina cordoba cuesta	
5	2011-230	ARMANDO MOSQUERA MURILLO	JUZGADO TERCERO ADMINISTRATIVO DE QUIBDO	CODECHOCO	ACCION DE NULIDAD Y RESTABLECIMIENTO DEL DERECHO	
6	2010-348	LUIS ENRIQUE RENGIFO MOSQUERA	JUZGADO QUINTO ADMINISTRATIVO DE DESCONGESTION	CODECHOCO	ACCION DE REPARACION DIRECTA	
7	2010-302	TOBIAS MENA RAMIREZ	JUZGADO PRIMERO ADMINISTRATIVO DE DESCONGESTION DE QUIBDO	CODECHOCO	ACCION DE NULIDAD Y RESTABLECIMIENTO DEL DERECHO	
8	2010-295	LUIS KAMAL RENGIFO DELGADO	JUZGADO TERCERO ADMINISTRATIVO DE QUIBDO	CODECHOCO	ACCION DE REPARACION DIRECTA	
9	2010-274	NERSY ISABEL MENA CASAS	JUZGADO SEXTO ADMINISTRATIVO DE DESCONGESTION DE QUIBDO	CODECHOCO	ACCION DE NULIDAD Y RESTABLECIMIENTO DEL DERECHO	Apoderada: Dra. Liddy Dorehey Bonilla Martínez
10	2009-0222	JOSE DARIO CORDOBA TELLO	JUZGADO TERCERO ADMINISTRATIVO DE QUIBDO	CODECHOCO - MUNICIPIO DE CERTEGUI	ACCION POPULAR	
11	2008-495	MARIA EUGENIA RESTREPO LONDOÑO	JUZGADO TERCERO ADMINISTRATIVO DE QUIBDO	CODECHOCO	ACCION POPULAR	
12	2009-221	JOSE DARIO CORDOBA TELLO	JUZGADO TERCERO ADMINISTRATIVO DE QUIBDO	CODECHOCO - MUNICIPIO DE UNIÓN PANAMERICANA	ACCION POPULAR	



## Informe de Gestión 2012

27	2009-257	JOSE DARIO CORDOBA TELLO	JUZGADO QUINTO ADMINISTRATIVO DE DESCONGESTION	CODECHOCO	ACCION POPULAR	
28	2011-648	LINDA ARIS ROBLEDO	JUZGADO PRIMERO ADMINISTRATIVO DE QUIBDO	CODECHOCO	ACCION DE NULIDAD Y RESTABLECIMIENTO DEL DERECHO	Apoderado: Carlos Arturo Córdoba Cuesta: 25/01/2012
29	2011-477	HECTOR BUENAÑOZ MOSQUERA Y OTROS	JUZGADO PRIMERO ADMINISTRATIVO DE DESCONGESTION DE QUIBDO	CODECHOCO	ACCION DE REPARACION DIRECTA	
30	2011-432	MAXIMO RENTERIA MENA	JUZGADO PRIMERO ADMINISTRATIVO DE QUIBDO	CODECHOCO	ACCION DE REPARACION DIRECTA	
31	2011-431	MARIA RAQUEL PEREA MOSQUERA	JUZGADO PRIMERO ADMINISTRATIVO DE QUIBDO	CODECHOCO	ACCION DE REPARACION DIRECTA	Apoderado: Carlos Arturo Córdoba Cuesta: 22/11/2011
32	2011-430	LUZ MARINA MOSQUERA MOSQUERA	JUZGADO PRIMERO ADMINISTRATIVO DE QUIBDO	CODECHOCO	ACCION DE REPARACION DIRECTA	
33	2011-400	MANUEL ANTONIO ARCE COSSIO	JUZGADO PRIMERO ADMINISTRATIVO DE DESCONGESTION DE QUIBDO	CODECHOCO	ACCION DE REPARACION DIRECTA	
34	2011-170	INEFINA CORDOBA CUESTA	JUZGADO PRIMERO ADMINISTRATIVO DE DESCONGESTION DE QUIBDO	CODECHOCO	ACCION DE NULIDAD Y RESTABLECIMIENTO DEL DERECHO	
35	2011-0061	MARCO AURELIO PARRA COPETE	JUZGADO CUARTO ADMINISTRATIVO DE DESCONGESTION DE QUIBDO	CODECHOCO	ACCION DE REPARACION DIRECTA	
36	2010-486	KATTY YANETH CORDOBA CUESTA	JUZGADO PRIMERO ADMINISTRATIVO DE DESCONGESTION DE QUIBDO	CODECHOCO	ACCION POPULAR	
37	2010-483	BAUDILIO OREJUELA PEREA	JUZGADO PRIMERO ADMINISTRATIVO DE QUIBDO	CODECHOCO	ACCION DE GRUPO	Apoderada: Paz Lesthy Renteria Mena 12/07/2010
38	2009-582	EDUARDO MOSQUERA CRISTANCHO	JUZGADO PRIMERO ADMINISTRATIVO DE QUIBDO	CODECHOCO	ESPECIAL	
39	2009-500	ARTURO HINESTROZA GARCÍA	TRIBUNAL CONTENCIOSO ADMINISTRATIVO DEL CHOCO - MIRTHA	CODECHOCO - MUNICIPIO DE QUIBDO	ACCION DE REPARACION DIRECTA	
40	2009-290	JOSE ANGEL VALDERRAMA COPETE	JUZGADO QUINTO ADMINISTRATIVO DE DESCONGESTION	CODECHOCO	ACCION DE REPARACION DIRECTA	

### Informe de Gestión 2012

41	2009-211	JOSE DARIO CORDOBA TELLO	JUZGADO QUINTO ADMINISTRATIVO DE DESCONGESTION	CODECHOCO	ACCION POPULAR	
42	2009-206	JOSE DARIO CORDOBA TELLO	JUZGADO PRIMERO ADMINISTRATIVO DE DESCONGESTION DE QUIBDO	CODECHOCO - MUNICIPIO DE ATRATO	ACCION POPULAR	
43	2009-205	JOSE DARIO CORDOBA TELLO	JUZGADO PRIMERO ADMINISTRATIVO DE DESCONGESTION DE QUIBDO	CODECHOCO - MUNICIPIO DE TADÓ	ACCION POPULAR	
44	2007-137	ELKIN LIBARDO SANCHEZ TORRES	JUZGADO CUARTO ADMINISTRATIVO DE QUIBDO	CODECHOCO	ACCION DE NULIDAD Y RESTABLECIMIENTO DEL DERECHO	
45	2011-216	LUZ MARINA MOSQUERA MOSQUERA	TRIBUNAL CONTENCIOSO ADMINISTRATIVO DEL CHOCO - MIRTHA ABADÍA SERNA	CODECHOCO	ACCION DE REPARACION DIRECTA	
46	2011-185	AMIN CETRE GUERRERO	TRIBUNAL CONTENCIOSO ADMINISTRATIVO DEL CHOCO - DESPACHO NORMA MORENO MOSQUERA	INGEOMINAS - CODECHOCO	ACCION DE GRUPO	
47	2011-037	ELIECER ECHAVARRIA GÓMEZ	JUZGADO PRIMERO ADMINISTRATIVO DE QUIBDO	CODECHOCO	ACCION POPULAR	
48	2011-091	JOSE DARIO CORDOBA TELLO	JUZGADO TERCERO ADMINISTRATIVO DE QUIBDO	CODECHOCO	ACCION POPULAR	
49	2005-295	DELFIN MIREYA ZUÑIGA PACHECO	JUZGADO PRIMERO ADMINISTRATIVO DE QUIBDO	CODECHOCO	ACCION CONTRACTUAL	
50	2004-960	ANA ISABEL HERRERA	JUZGADO SEGUNDO ADMINISTRATIVO DE QUIBDO	CODECHOCO	ACCION CONTRACTUAL	
51	2010-331	YERLIN VALENCIA JIMENEZ	TRIBUNAL CONTENCIOSO ADMINISTRATIVO DEL CHOCO - DESPACHO NORMA MORENO	CODECHOCO	ACCION DE GRUPO	
53	2011-0672	CONSEJO COMUNITARIO DE PAIMADO	JUZGADO SEGUNDO ADMINISTRATIVO DE QUIBDO	CODECHOCO	ACCION POPULAR	
54	2011-179	JUAN DAVID CEBALLOS	TRIBUNAL CONTENCIOSO ADMINISTRATIVO DEL CHOCO	MINISTERIO DE AMBIENTE - CODECHOCO	ACCION POPULAR	
55	2011-475	WILSON URIEL SANCHEZ Y BRAYAN MORENO	JUZGADO TERCERO ADMINISTRATIVO DE QUIBDO	CODECHOCO - MUNICIPIO DE TADÓ	ACCION DE REPARACION DIRECTA	
56	2009-224 y 2009-288	CRISTOBAL MENA Y OTROS	JUZGADO PRIMERO ADMINISTRATIVO DE QUIBDO	CODECHOCO	ACCION DE GRUPO	
52		CRISTOBAL MENA CORDOBA Y OTROS	JUZGADO PRIMERO ADMINISTRATIVO DE QUIBDO	CODECHOCO	ACCION DE GRUPO	
57	2005-1050	RAFAEL QUINTO GUERRERO	TRIBUNAL CONTENCIOSO ADMINISTRATIVO - NORMA MORENO MOSQUERA	CODECHOCO	ACCION DE NULIDAD	
58	2010-214	MARICEL DELGADO PINO	JUZGADO QUINTO ADMINISTRATIVO DE DESCONGESTION	CODECHOCO	ACCION DE NULIDAD Y RESTABLECIMIENTO DEL DERECHO	
59	2012-0064	JUAN DOMINGO RAMIREZ PEÑALOZA	JUZGADO SEGUNDO ADMINISTRATIVO DE DESCONGESTION	CODECHOCO	ACCION DE NULIDAD Y RESTABLECIMIENTO DEL DERECHO	

### Informe de Gestión 2012

60	2012-0056	ELKIN ABADIA VALDERRAMA	JUZGADO SEXTO ADMINISTRATIVO DE DESCONGESTION DE QUIBDO	CODECHOCO	ACCION DE NULIDAD Y RESTABLECIMIENTO DEL DERECHO	
61	2012-0038	SOCIEDAD ADMINISTRADORA DE FONDO DE PENSIONES Y CESANTÍAS PORVENIR S.A	JUZGADO PRIMERO LABORAL	CODECHOCO	EJECUTIVO	Apoderada: Norela Martínez Cortes
62	2011-291	JOSE DARIO CORDOBA TELLO	JUZGADO PRIMERO ADMINISTRATIVO DE DESCONGESTION DE QUIBDO	CODECHOCO - MUNICIPIO DE CANTON DEL SAN PABLO	ACCION POPULAR	
63	2012-00082	HECTOR MANUEL HINESTROZA ALVAREZ	TRIBUNAL CONTENCIOSO ADMINISTRATIVO DEL CHOCO	MINISTERIO DE AMBIENTE Y DESARROLLO SOSTENIBLE - CODECHOCO	ACCION POPULAR	

#### ACCIÓN DE REPETICIÓN

No.	Radicado	Demandante	JUZGADO DE CONOCIMIENTO	Demandado	Clase de Proceso	Observaciones
1	2011-0633	CODECHOCO	JUZGADO PRIMERO ADMINISTRATIVO DE QUIBDO	JESUS NICOLAS ABADIA MOYA	ACCIÓN DE REPETICIÓN	Apoderados: Juan Andrés Moreno Moreno - 24/06/2011. Carlos Arturo Córdoba Cuesta -

#### INCIDENTE DE DESACATO

No.	Radicado	Demandante	JUZGADO DE CONOCIMIENTO	Demandado	Clase de Acción	Observaciones
1	2010-00382	CLIRIO MOSQUERA PALACIOS	JUZGADO PRIMERO ADMINISTRATIVO DE QUIBDO	CODECHOCO	ACCIÓN DE TUTELA	
2	2012-0052	MARIA VICTORIA MARTINEZ VERA	JUZDAGO 2 ORAL ADMINISTRATIVO DEL CIRCUITO DE QUIBDO	CODECHOCO	ACCIÓN DE TUTELA	Pendiente presentación de informe administrativo

Se lleva adecuadamente las Actas, Acuerdos y Libros del Consejo Directivo y la Asamblea Corporativa al igual que los demás organismos a cargo, lo cual se puede observar en los documentos que reposan en esta dependencia. Las Actas proyectadas durante la vigencia:

## Informe de Gestión 2012

**Tabla 16.** Actas De consejos directivos proyectadas

ACTAS PROYECTADAS A 03 DE JULIO DE 2012					
No.	No. Acta	Fecha	Tipo de Consejo	¿Ya fue sometida a Consideración y aprobación por el Consejo Directivo?	
				SI	NO
1.	001	Miércoles 22 de Febrero de 2012	Extraordinario	X	
2.	002	Martes 28 de Febrero de 2012	Ordinario	X	
3.	003	Jueves 29 de Marzo de 2012	Extraordinario – Municipio Riosucio. – Subregión del Darién	X	
4.	004	Viernes 27 de Abril de 2012	Ordinario	X	
5.	005	Jueves 17 y Viernes 18 de Mayo de 2012	Extraordinario – Municipio Condoto – Subregión del San Juan.	X	
6.	006	Lunes 28 de Mayo de 2012	Extraordinario	X	
7.	007	Miércoles 23 de Junio de 2012	Extraordinario	X	
8.	008	Jueves 28 de Junio de 2012	Extraordinario	X	
9.	009	Viernes 27 de Julio de 2012	Extraordinario	X	
10.	010	Miércoles 8 de Agosto de 2012	Extraordinario – No presencial	X	
11.	011	Jueves 06 de septiembre de 2012	Ordinaria	X	
12.	012	Miércoles 10 de Octubre de 2012	Extraordinaria	X	
13.	013	Lunes 22 de Octubre de 2012	Extraordinaria	X	
14.	014	Lunes 26 de Noviembre de 2012	Extraordinario – Municipio Atrato - Subregión de Atrato	X	
15.	015	Lunes 03 de Diciembre de 2012	Extraordinaria – No presencial	X	
16.	016	Miércoles 12 de Diciembre de 2012	Ordinaria		X

- Se ha tramitado los Proyectos de Acuerdo y demás disposiciones que deban someterse a consideración y aprobación del Consejo Directivo hasta la fecha. Entre ellos están.

## Informe de Gestión 2012

**Tabla 17.** Acuerdos del Consejo directivo

ACUERDOS PROYECTADOS A 03 DE JULIO DE 2012					
No.	No. Acuerdo	Fecha	Objeto	¿Ya fue sometido a Consideración y aprobación por el Consejo Directivo?	
				SI	NO
1.	001	Miércoles 22 de Febrero de 2012	Por medio del cual se propone a la Asamblea Corporativa de CODECHOCO, la adopción de una modificación parcial de los estatutos de la institución.	X	
2.	002	Miércoles 22 de Febrero de 2012	Por medio del cual se declara el Distrito Regional de Manejo Integrado de la Playonay la Loma de Caleta en el municipio de Acandí, y se adoptan otras determinaciones.	X	
3.	003	Lunes 28 de Mayo de 2012	Por medio del cual se designa el Director General de CODECHOCO, en calidad de encargo.	X	
4.	004	Lunes 28 de Mayo de 2012	Por el cual se reglamenta el procedimiento interno para la designación del Director General de la Corporación Autónoma Regional para el Desarrollo Sostenible del Chocó – CODECHOCO, para el período institucional 2012 al 31 de Diciembre de 2015.	X	
5.	005	S.F	Por medio del cual se autoriza el traspaso formal de unos bienes inmuebles.	X	
6.	006	Sábado 23 de Junio de 2012	Por medio del cual se aprueba un informe.	X	
7.	007	Jueves 28 de Junio de 2012	Por medio del cual se designa el Director General de la Corporación Autónoma Regional para el Desarrollo Sostenible del Chocó – CODECHOCO período 2012-31 de diciembre de 2015.	X	

## Informe de Gestión 2012

ACUERDOS PROYECTADOS A 03 DE JULIO DE 2012					
8.	008	Viernes 27 de Julio de 2012	Por el cual se hace un traslado en el presupuesto de Gastos de Funcionamiento de la Corporación Autónoma Regional para el Desarrollo sostenible del Chocó – CODECHOCO.	X	
9.	009	Jueves 6 de Septiembre de 2012	Por medio del cual se adicionan recursos al presupuesto de ingresos y gastos de la Corporación Autónoma Regional para el Desarrollo sostenible del Chocó – CODECHOCO.	X	
10.	010	Jueves 6 de Septiembre de 2012	Por el cual se aprueba el Informe de avance del Plan de Acción 2007 – 2011 correspondiente al Primer Semestre de la vigencia 2012-	X	
11.	011	Lunes 22 de Octubre de 2012	Por el cual se aprueba el Plan de Acción para el período comprendido entre el 1 de Julio de 2012 y el 31 de Diciembre de 2005 de la Corporación Autónoma Regional para el Desarrollo sostenible del Chocó – CODECHOCO.	X	
12.	012	Lunes 26 de Noviembre de 2012	Por el cual se aprueba el presupuesto de ingresos y gastos con recursos propios y se adopta el presupuesto con recursos de la Nación, para la vigencia 2013.	X	
13.	013	Lunes 26 de Noviembre de 2012	Por el cal se hace un traslado en el presupuesto de Gastos de Funcionamiento con recursos de la Nación de la Corporación Autónoma Regional para el Desarrollo sostenible del Chocó – CODECHOCO.	X	
14.	014	Lunes 3 de Diciembre de 2012	Por el cual se confiere comisión de servicio al exterior	X	
15.	015	12 de Diciembre de 2012	Por el cual se adopta y aprueban 3 planes de ordenación forestal en la cuenca de los ríos Tagachí - Buey, Baudó y Río Quito en jurisdicción de CODECHOCO.	X	

## Informe de Gestión 2012

**Tabla 18.** Conceptos Jurídicos Emitidos

CONCEPTOS JURÍDICOS RENDIDOS		
No	Objeto	Fecha
1.	Concepto Jurídico sobre traspaso de bienes públicos al municipio de Quibdó.	25/06/2012
2.	Concepto jurídico comisión de estudios funcionarios de CODECHOCO – Solicitud Yeudith Soraya Ayala Mosquera.	03/09/2012
3.	Concepto jurídico sobre desplazamiento de funcionarios al exterior (Comisión de Servicios) – Delbis Ibeth Díaz Arriaga.	27/11/2012

- oficina de control interno disciplinario**

Se adelanta con prontitud y celeridad las etapas procesales Disciplinarias, sustanciando cada uno de los procesos que actualmente cursan en la Oficina de Control Interno Disciplinario y se da trámite a las quejas que se alleguen, a fin de que se analice si hay mérito o no, para dar inicio a un nuevo proceso. Se presenta el estado de cada uno de estos (118), el cual determina la etapa procesal en la que se encuentra

**Tabla 19.** Procesos disciplinarios en Trámite

Informe Estado Procesos Disciplinarios CODECHOCO		
RADICADO	ESTADO ACTUAL	UBICACIÓN FÍSICA
2009-001	Investigación Disciplinaria	20.04.09
2010-0021	Acreditación Vinculación	08.03.10
2010-0023	Acreditación Vinculación	08.03.10
2009-0036	Investigación Disciplinaria	21.04.09
2009-014	Investigación Disciplinaria	2005-2007
2005-006	Investigación Disciplinaria	19.10.05
2009-002	Investigación Disciplinaria	2004-2005
2010-0033	Acreditación Vinculación	2004-2005
2009-005	Investigación Disciplinaria	2005
2009-006	Investigación Disciplinaria	2007
2006-012	Investigación Disciplinaria	13.10.06
2009-001	Investigación Disciplinaria	2005-2007
2008-003	Investigación Disciplinaria	2005
2010-0030	Archivo	2005
2006-002	Investigación Disciplinaria	2006
2005-007		27.06.05
2010-0029	Acreditación Vinculación	2004
2010-0041	Acreditación Vinculación	2006
2009-004	Investigación Disciplinaria	2005-2007
2010-0054	Acreditación Vinculación	2007
2010-001	Indagación Preliminar	52,009
2008-007	Indagación Preliminar	2,008
2010-0039	Acreditación Vinculación	2007
2009-007	Investigación Disciplinaria	2004-2005
2010-0034	Acreditación Vinculación	2004
2010-0032	Acreditación Vinculación	2004
2010-0031	Acreditación Vinculación	2004
2008-004	Investigación Disciplinaria	2007
2008-011	Indagación Preliminar	2008
2009-018	Indagación Preliminar	2009
2009-013	Investigación Disciplinaria	2006-2007
2009-015	Investigación Disciplinaria	2005-2007
2008-006	Indagación Preliminar	2008
2009-021	Indagación Preliminar	2009
2010-002	Indagación Preliminar	2009
2008-001	Investigación Disciplinaria	2008
2009-405	Indagación Preliminar	2007
2009-952	Acreditación Vinculación	2007
2010-288	Acreditación Vinculación	2007
2010-945	Acreditación Vinculación	2007
2010-313	Acreditación Vinculación	2007
2010-306	Acreditación Vinculación	2007
2010-0027	Acreditación Vinculación	2004
2010-201	Acreditación Vinculación	2008
2011-007		2009
2010-743	Indagación Preliminar	2009
2010-891	Acreditación Vinculación	2008
2010-068	Indagación Preliminar	2010
2010-067	Indagación Preliminar	



## Informe de Gestión 2012

Informe Estado Procesos Disciplinarios CODECHOCO		
RADICADO	ESTADO ACTUAL	UBICACIÓN FÍSICA
2009-011	Investigación Disciplinaria	2005-2007
2009-012	Investigación Disciplinaria	2003-2007
2011-011	Investigación Disciplinaria	13.08.2011
2011-0009	Indagación Preliminar	13.06.2011
2011-013	Investigación Disciplinaria	01.06.2011
2008-009	Indagación Preliminar	
2010-0059	Acreditación Vinculación	2004
2009-020	Indagación Preliminar	2009
2010-0017	Acreditación Vinculación	2008
2008-029	Indagación Preliminar	2008
2010-004	Investigación Disciplinaria	2009
2008-002	Archivo	2005
2010-010	Practica de Pruebas	2009
2010-005	Indagación Preliminar	2009
2007-002	Practica de Pruebas	2007
2007-004	Investigación Disciplinaria	2007
2009-019	Indagación Preliminar	2007-2008
2008-012	Indagación Preliminar	2007
2008-024	Indagación Preliminar	2007
2008-017	Indagación Preliminar	2008
2008-020	Indagación Preliminar	2008
2008-025	Archivo	2006-2007
2010-0047	Acreditación Vinculación	2007
006-2007	Indagación Preliminar	2007
2006-0012	Investigación Disciplinaria	
2010-0024	Acreditación Vinculación	2004
2005-003	Archivo	
2006-009	Indagación Preliminar	1998-2003
2006--004	Indagación Preliminar	2006
2008-014	Indagación Preliminar	2008
2010-0058	Archivo	2004
162-156868	Archivo	2005
2008-023	Indagación Preliminar	
2010-049	Archivo	2005
2008-016	Practica de Pruebas	
2010-0056	Archivo	2004
2010-072	Julidad remitido de la Procuraduría	2006
2010-0043	Acreditación Vinculación	2004
2001-0051	Archivo	2005
2010-0026	Acreditación Vinculación	2006
2009-009	Archivo	2005-2006
2010-0037	Acreditación Vinculación	2004
2010-0028	Archivo	2004
2204-008	Archivo	2004
2010-0040	Archivo	2004
2010-0048	Archivo	2005
2005-001	Archivo	2004
2001-004	Archivo	2004
2010-019	Archivo	2004
2001-064	Archivo	2009
2009-008	Archivo	2005
2010-0020	Archivo	2004
2010-071	Archivo	2010
2010-0025	Acreditación Vinculación	2005
2007-003	Investigación Disciplinaria	2006
2010-065	Archivo	2008-2009
2007-005	Archivo	2007
2008-027	Archivo	2008
2010-0046	Archivo	2008
2008-026	Indagación Preliminar	2008
2009-024	Archivo	2009
AÑO 2012		
2012-001	Indagación Preliminar	2011
2012-002	Indagación Preliminar	2012
2012-003	Indagación Preliminar	2012
2012-004	Indagación Preliminar	2012
2012-005	Indagación Preliminar	2012

## Informe de Gestión 2012

### 4.3. AREA DESARROLLO SOSTENIBLE

❖ Organización de la estadística forestal articulada al Sistema de información y estadística forestal (SIEF). Se procesa la información forestal, a partir de los reportes periódicos de las oficinas zonales de la Corporación y de los puestos de control. la siguiente tabla ilustra la estadística forestal del semestre.

**Volumen de madera autorizado para aprovechamiento forestal:** Se cuenta con 163 resoluciones otorgatorias de aprovechamiento forestal, en el marco del cupo global dado a la Corporación por el Ministerio de Ambiente y Desarrollo Sostenible. Estas resoluciones constituyen un volumen otorgado de 1.564.000 metros cúbicos, del cual se ha movilizado a la fecha 1.286.851 metros cúbicos. La resolución 2110 de noviembre de 2008. Autorizo un cupo global de 1. 563.979.9 metros cúbicos

**Tabla 20.** Volumen otorgado y movilizado mediante resolución 2101 de noviembre de 2008

Nº DE RESOLUCIONES OTROGADAS POR AÑO	/AÑO	VOLUMEN OTORGADO	VOLUMEN MOVILIZADO
98	2009	867.157	273.335
29	2010	235.670,2	405.3777
21	2011	160.130	268.558
15	2012	301.043	339.581
<b>163</b>		<b>1.564.000</b>	<b>1.286.851</b>

- ❖ Avances asociados con la administración de la flora silvestre, mediante la preparación de dos (2) documentos concernientes a los Lineamientos para protocolos de aprovechamiento in situ de las especies murrapo o naidí (*Euterpe oleracea*) y milpesos (*Oenocarpus bataua*). Estas especies de palma, tienen una alta presión de aprovechamiento, dada la implementación de un proyecto inscritos en la estrategia de biocomercio, que se viene desarrollando en la zona del Atrato.
- ❖ Trámites ante el MADS para el otorgamiento de la nueva solicitud de cupo global para aprovechamiento forestal en la jurisdicción de la Corporación. Se solicitaron 2.241.022 m3 para el año 2012,
- ❖ Operativos efectivamente realizados para Control y Monitoreo del comercio y movilización de los RN y número de decomisos preventivos y/o definitivos

### **Informe de Gestión 2012**

- ❖ Tres (3) reuniones del Comité Interinstitucional de fauna y flora del choco-CIFFACHO.
- ❖ Un documento bases de trabajo para la formulación del Plan de Gestión de la Biodiversidad en el departamento del Chocó,

#### **ACTIVIDADES DESARROLLADAS EN EL MARCO DEL PROYECTO POSICIONAMIENTO DE LA GOBERNANZA FORESTAL EN COLOMBIA**

- Revisión y ajuste de la Resolución por la cual se adopta la Estrategia Nacional de Prevención, Control, Seguimiento y Vigilancia Forestal.
- Elaboración de documento síntesis sobre el proceso de Certificación Forestal Voluntaria en la jurisdicción de CODECHOCO.
- Gestión y firma del acuerdo Departamental por la Madera Legal en el Chocó. Participaron los 30 alcaldes del departamento, con quienes se suscribió el acuerdo...
- Participación en la elaboración de la guía para la cubicación de madera aserrada en Colombia.
- Participación en la elaboración de la propuesta de administración forestal para las CARs en Colombia.
- Capacitación permanente a la Policía Nacional en el tema de medición y cubicación de madera aserrada.
- Formulación de la Estrategia regional de movilización de madera denominada "Permiso Transitorio para el Transporte Menor de Madera" el cual se encuentra en perfeccionamiento técnico y jurídico.
- Elaboración de la propuesta de educación ambiental y cultura forestal denominada operación POLIM.
- Participación en la construcción de la propuesta de protocolo para control y vigilancia a centros de transformación y comercialización de madera en Colombia.
- Socialización de la Estrategia Nacional de Prevención, Control, Seguimiento y Vigilancia Forestal. A los Funcionarios de Acandí, Belén de Bajirá, Carmen del Darién.

#### **4.4. ÁREA CALIDAD Y CONTROL AMBIENTAL**

##### **Seguimiento y control a entables mineros no licenciados en el departamento del Chocó**

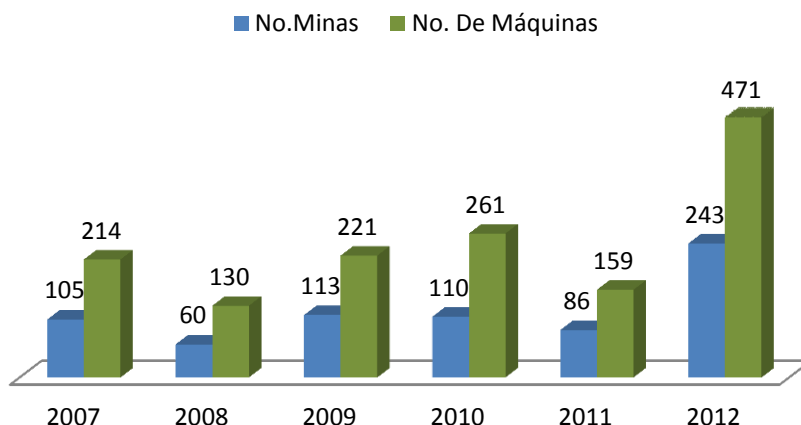
La dinámica de las explotaciones mineras en el departamento, se caracteriza por la total ausencia de explotaciones que se realicen de manera técnica y bajo un esquema de responsabilidad social y ambiental.

En desarrollo de sus actividades misionales, CODECHOCO identificó en el año 2007 en 10 municipios 105 entables mineros activos con 214 retroexcavadoras, en el año 2008 en 4 municipios, 60 entables mineros activos con 130 retroexcavadoras, en el

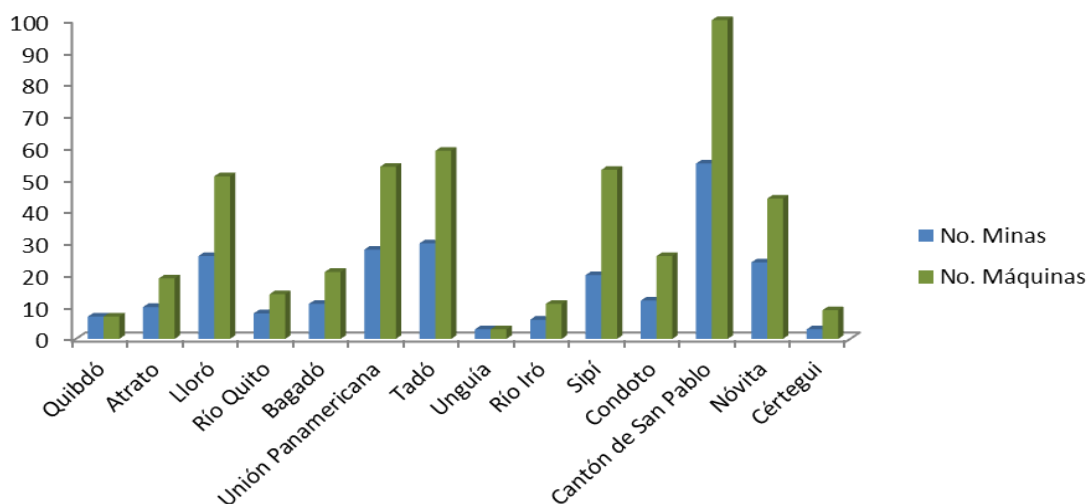


## Informe de Gestión 2012

### ACTIVIDAD MINERA 2007-2012



**Gráfico 11.** Actividad Minera durante los años 2007-2012 en el departamento del Chocó



**Gráfica 12:.** Actividad Minera durante 2012 en 14 municipios del departamento del Chocó

La dinámica de las explotaciones mineras en el departamento, muestra de manera clara, que el grave daño ambiental obedece a la ausencia de explotaciones realizadas de manera técnica y bajo un esquema de responsabilidad social y ambiental. En adición, la minería en general enfrenta una realidad desalentadora en relación a la legalidad de las labores, entendida en la existencia de títulos mineros debidamente registrados y licencias ambientales otorgadas.

## Informe de Gestión 2012

En este sentido, de los entables mineros establecidos en el departamento solo seis cuentan con licencia ambiental vigente, de los cuales tres se dedican a la extracción de oro y/o platino, dos a la extracción de materiales de construcción y uno a la extracción de cobre (Tabla 9).

**Tabla 21.** Minas con Licencia Ambiental vigente en el departamento del Chocó

LICENCIA O PLAN DE MANEJO	TITULAR	RES.	AÑO	AREA (HA)	MINERAL (ES)	MUNICIPIO
Licencia Ambiental	Aluviones de Colombia S.A.	493	2010	75	Oro, Platino y concentrados	Condoto
Licencia Ambiental	COCOMINSA	666	2010	38,42	Material de construcción	Istmina
Licencia Ambiental	CAMIKZAA	58	2004	720	Oro	Bagadó
Plan de Manejo Ambiental	Miner S.A.	850	2002	-	Cobre y demás	Carmen de Atrato
Licencia ambiental	José Ángel Valderrama Copete	10	2004	700	Oro y Platino, demás concesibles	Tadó
Licencia ambiental	José Jaime Orozco	1094	2009	60,54	Material de construcción	Quibdó

### Legalización de minería de hecho

### Seguimiento y Control a Generadores de Residuos Peligrosos – RESPEL

Se visitaron setenta y ocho (78) centros generadores de residuos peligrosos los cuales hacen entrega de desechos a dos (2) empresas encargadas de la recolección, transporte e incineración para la disposición adecuada de sus desechos (Tabla 5). El 42% de los sitios visitados no cuenta con un sitio de almacenamiento temporal adecuado.

### Informe de Gestión 2012

**Tabla 22.** Seguimiento a Residuos Peligrosos en municipios del departamento del Chocó

Quibdó	36	2101,18
Istmina	15	747,34
Atrato	1	24,3
Cértegui	6	324,3
Unión panamericana	3	102,67
Cantón de san pablo	2	68,34
Tadó	12	672,87
Novita	2	35,56
		4076,56

### Evaluación y seguimiento a permisos ambientales otorgados por la Corporación

Se realizó visita de seguimiento a las minas Aluviones, Los Robles, Ingecor, JOSE Ángel Valderrama y Cocominsa. El seguimiento realizado a la mina Aluviones S.A en el municipio de Condoto, permitió evidenciar que la misma se encontraba desarrollando actividades mineras por fuera del polígono otorgado por la autoridad minera, lo que se constituye en aprovechamiento ilícito de conformidad con lo establecido con el ley 685 de 2001; lo cual dio lugar a la apertura de un proceso sancionatorio por parte de la Corporación; a la fecha la medida no ha sido levantada, por lo cual aluviones no ha reanudado las actividades mineras desarrolladas en la zona. Las visitas de seguimiento realizadas en las Minas los Robles, Ingecor, JOSE Ángel Valderrama y Cocominsa, muestran buen desarrollo de las actividades mineras.

En adición se realizaron visitas de evaluación a sitios de disposición final de residuos sólidos, proyectos hidroeléctricos y carreteables. El concepto favorable emitido con las visitas realizadas en los municipios de Bagadó, Carmen de Atrato, Alto Baudó, Medio Atrato, Río Quito y Bajo Baudó, permitió otorgar licencias ambientales para la construcción de relleno sanitario. Cuatro proyectos hidroeléctricos sobre el río Atrato en el municipio de Carmen de Atrato hoy cuentan con licencia ambiental y a Metrocorredores 8 le fue otorgada licencia ambiental para la extracción de materiales de construcción.

### PSMV aprobados y en evaluación por la corporación

La Corporación ha elaborado los diseños de plantas de tratamiento de agua residual en los municipios de Lloro, Unguía, San José del palmar, Acandí, Carmen de Atrato y ha asesorado a los municipios de Atrato, Lloro, Istmina, Carmen de Darién, Litoral del San Juan, Medio Atrato, Sipo, Bojará, Medio San Juan, San José del Palmar, Cantón de



### Informe de Gestión 2012

San Pablo, Río Ir y Unión Panamericana, Condoto, Río Quito, Acandí, Carmen de Atrato, Unguía, Novita, Bahía Solano, Tadó en la formulación de los planes de saneamiento y manejo de vertimientos PSMV. A la fecha han presentado PSMV veintidós (22), de los cuales seis (6) fueron aprobados y dieciséis (16) se encuentran en evaluación (tabla1)

**Tabla 23.** Municipios del departamento que han presentado PSMV

1	ATRATO	Concepto técnico favorable	2011
2	CERTEGUI	Concepto técnico favorable	2011
3	LITORAL DEL SAN JUAN	Concepto técnico favorable	2011
4	UNION PANAMERICANA	Concepto técnico favorable	2011
5	NOVITA	Concepto técnico favorable	2011
6	JURADÓ	Concepto Técnico favorable	2012
6	QUIBDO	En Evaluación	2012
7	MEDIO SAN JUAN	En Evaluación	2012
8	SANTA RITA DE RIO IRO	En Evaluación	2012
9	ISTMINA	En Evaluación	2012
10	SIPI	En Evaluación	2012
11	MEDIO BAUDÓ	En Evaluación	2012
12	SAN JOSÉ DEL PALMAR	En Evaluación	2012
13	RIO SUCIO	En Evaluación	2012
14	RIO IRÓ	En Evaluación	2012
15	LLORÓ	En Evaluación	2012
16	RIO QUITO	En Evaluación	2012
17	CONDOTO	En Evaluación	2012
18	MEDIO ATRATO	En Evaluación	2012
19	CARMEN DE ATRATO	En Evaluación	2012
20	TADÓ	En Evaluación	2012
21	UNGUIA	En Evaluación	2012
22	BAHIA SOLANO	En Evaluación	2012

### Asesoría técnica a entes municipales en uso y ahorro eficiente del agua

Se programaron talleres regionales con el fin de asesorar a los municipios en la implementación de la ley 373 de 1997 relacionada del programa de ahorro y uso eficiente del agua municipal. Se realizó una reunión informativa con los municipios de la cuenca del Atrato, dos reuniones con los municipios de la regional Costa Pacífica en la ciudad de Bahía solano y una reunión para todos los municipios del departamento del Chocó en la ciudad de Quibdó. Fruto de esta gestión, los municipios de Nuquí,

### **Informe de Gestión 2012**

Litoral de San Juan, Cértégui, Río Iró y Unión Panamericana han radicado en la corporación Planes de Uso y ahorro Eficiente del Agua para su revisión.

#### **Propuesta para el Establecimiento y Cobro de la Tasa Retributiva por Vertimientos Puntuales y Tasa por Uso**

Desde 2005, se institucionalizó el comité de tasa retributiva, con el propósito de hacer seguimiento al desempeño de la Corporación en la gestión para el cobro de la tasa y el uso de los recursos captados por esta. Se reactivó el Comité, modificando su composición para hacerlo más dinámico y se diseñó la metodología para el cobro de tasa retributiva y tasa por uso en la jurisdicción de la Corporación.

#### **4.5. ÁREA PLANEACIÓN**

La subdirección de planeación, en el cumplimiento de sus funciones misionales desarrolla un plan de acción, y como medianes del mismo, se priorizan las siguientes acciones:

- Desarrollo del proceso de Planeación y Direccionamiento Estratégico.

Si bien el líder del proceso es el Director General, desde la subdirección de planeación se coordina la ejecución de las distintas actividades del proceso para el diseño y construcción de los distintos productos del proceso. En el marco de este ejercicio durante la vigencia 2012 se destaca;

#### **Coordinación para la Formulación del Plan de Acción 2012-2015**

La subdirección coordinó el proceso de formulación del Plan de Acción 2012-2015, para el cual se abocaron las siguientes actividades:

- Cronograma de actividades
- construcción lineamientos técnicos para el proceso
- Conformación del equipo técnico
- Concertación comunitaria. Desarrollo de talleres con organizaciones de comunidades negras e indígenas, ONG ambientales, instituciones SINA
- Talleres internos con técnicos y directivos;
- Formulación del plan de acción
- Presentación en audiencia pública

### **Informe de Gestión 2012**

- Presentación para aprobación por el consejo directivo de la entidad.

#### **Administración de instrumentos de planeación, elaboración y presentación de informes de gestión.**

Durante la vigencia 2012, la subdirección de planeación, elaboró y presento la siguiente información:

- Informe de evaluación del PA 2007-2012
- Informe de gestión institucional I semestre 2012; presentado al Consejo Directivo el día 7 de septiembre
- Informe del Quinquenio de la Corporación a partir de los informes anuales de la vigencia 2007 a 2012 semestre A, presentado al Consejo Directivo el día 7 de septiembre
- Informes trimestrales de los proyectos financiados con recursos del FCA

Adicionalmente, se instruyeron los lineamientos y se evaluaron los proyectos presentados al Fondo de Compensación Ambiental. Para el seguimiento de los proyectos se mantiene actualizado los instrumentos para tal fin diseñados por el DNP, como son el SEPI, Sistema de seguimiento a la inversión, donde mensualmente se reportan los indicadores de gestión y producto de los proyectos, y el SUIFP Sistema unificado de Inversión y Finanzas públicas.

- Seguimiento a Convenios.

La corporación ejecuta diversos convenios interadministrativos y con organizaciones comunitarias para facilitar la gestión ambiental y propiciar la coordinación horizontal en temas estratégicos. La subdirección de planeación, realiza seguimiento a dichos convenios para procurar el cumplimiento de los objetos contractuales en condiciones que se satisfaga las necesidades técnicas y ambientales a mejorar con estos se den las alertas tempranas, para evitar traumatismos en la ejecución. Durante esta vigencia se realizó el seguimiento a 17 convenios de la vigencia 2011 y 9 de la vigencia 2012 y se produjeron los informes para el Director General.

- **Participación en Eventos y Comités**

La subdirección de planeación participa en diferentes espacios de concertación y cooperación en diversos temas que tocan la gestión ambiental. En el ámbito departamental se asistió a cuatro (7) sesiones del Consejo Departamental de Gestión del Riesgo; Cuatro (4) sesiones del Comité Departamentales de Competitividad, Ciencia y Tecnología y tres (3) reuniones de la Comisión Interinstitucional para

### **Informe de Gestión 2012**

formular una Agenda Piloto Socio-ambiental comunitaria en el Chocó (Río Munguidó) en convenio con el MADS.

En el ámbito municipal se participó en cuatro (6) sesiones de Consejo Municipal de Gestión de Riesgo en Quibdó. Además de la participación en los Comité internos: COPASO, comité de tasa retributiva, comité de seguimiento a proyectos, entre otras participaciones.

#### **Fortalecimiento del Soporte Informático de la Entidad.**

Des la subdirección de planeación asiste técnicamente la plataforma informática de la corporación; durante la vigencia se realizaron 70 mantenimientos preventivos a los equipos de cómputo de la entidad de 90 que se tenían programados, además de haber atendido todas las solicitudes de soporte técnico hechas por los usuarios de la Corporación (111 solicitudes).

De otra parte, se implementan herramientas tecnológicas como:

- **VITAL:** Tramites ambientales: Funcionando sin reportes de fallas **VITAL**  
Tramites ambientales: Funcionando sin reportes de fallas
- **SILAMC-** Sistema de Información para la Gestión de Tramites Ambientales  
SILAMC- Sistema de Información para la Gestión de Tramites Ambientales
- **SIACO:** En funcionamiento solo para consulta de los usuarios, fue remplazado por el SILAMC**SIACO:** En funcionamiento solo para consulta de los usuarios, fue remplazado por el SILAMC
- **Sistema de Seguimiento Forestal:** No se implementó, fue diseñado para trabajar asociado a SIACO, pero presentaron incompatibilidades **Sistema de Seguimiento Forestal:** No se implementó, fue diseñado para trabajar asociado a SIACO, pero presentaron incompatibilidades
- **PCT: Funcionando Plataforma financiera**
- **Página Web: Funcionado**
- **ARCO** (Archivo y correspondencia): Funcionando **ARCO** (Archivo y correspondencia): Funcionando
- **SISMON:** Nomina-Funcionado **SISMON:** Nomina-Funcionado
- **SEG-Forestal: Funcionando**