

MEMORIAS DEL TALLER REGIONAL PGAR CON COMUNIDADES NEGRAS



LUGAR Y FECHA: Bajirá, 9 Y 10 de diciembre de 2022

OBJETIVO: Aportar en la Construcción de las fases diagnóstica y estratégica del PGAR 2022 - 2032

RESULTADOS ESPERADOS:

- Árboles del problema construidos
- Acciones estratégicas propuestas
- Escenarios propuestos construidos

PARTICIPANTES: Consejos Comunitarios de comunidades Negras del departamento Chocó.

Agenda

9 de diciembre 2022		
Hora	Tema/Actividad	Responsable
8:30 a 9:30	Registros de Asistencia	Todos los participantes
9: 30 a 9:40	Saludo de Bienvenida e Instalación del evento	Ing. Arnold Rincón López (Director general)
9:40 a 9:45	Oración	Participantes
9:45 a 10:00	Presentación de Participantes	Todos los participantes
10:00 a 10:20	Presentación Avances Plan de acción 2020 - 2023	Subdirector de Planeación
10:00 a 10:40	Presentación resultados PGAR 2012 - 2021	Ingeniero Alexis Moya.

MEMORIAS DEL TALLER REGIONAL PGAR CON COMUNIDADES NEGRAS

10:40 a 11:00	Refrigerio	Todos los participantes
11:00 a 11:10	Presentación metodología del Taller	Ing. Neyver Obando Mosquera (CODECHOCO)
11:10 a 1:00	La matriz de Vester priorización de problemas	Todos los participantes
1:00 a 2:00	Almuerzo	
2:00 a 4:00	Continuación La matriz de Vester priorización de problemas	Todos los participantes
4:00 a 5:30	Diagrama y mapeo histórico de recursos naturales	Todos los participantes
10 de diciembre del 2022		
8:30 a 9:30	Análisis organizacional / institucional: diagrama de VENN	Todos los participantes
9:30 a 10:30	Identificando conflictos: actores e intensidades	Todos los participantes
10:30 a 10:45	Refrigerio	
10:45 a 12:00	Juego de roles: acuerdos de resolución	Todos los participantes
12:00 a 12:30	Conclusiones, Pasos a seguir y Cierre del evento	Todos los participantes

Desarrollo del taller

1. Saludo de bienvenida e instalación del evento

El Ingeniero Arnold Alexander Rincón López, director general de CODECHOCO, saluda a los participantes y expresa que "Este es un espacio de participación, que permitirá que el Plan de acción sea el resultado de una construcción colectiva, en la cual las comunidades negras e indígenas se sientan representadas". Adicionalmente el jefe de cartera, invitó a los asistentes a aprovechar las distintas jornadas programadas para este proceso, ya que serán la hoja de ruta para formular este instrumento de planificación de importancia para la conservación de los recursos naturales y el beneficio de las comunidades.

MEMORIAS DEL TALLER REGIONAL PGAR CON COMUNIDADES NEGRAS



2. Presentación de Participantes

Cada uno de los asistentes hace su presentación indicando su nombre, la entidad y la comunidad que representa.



MEMORIAS DEL TALLER REGIONAL PGAR CON COMUNIDADES NEGRAS

3. Presentación Avances Plan de acción 2020 – 2023

El ingeniero Alan Rentería, subdirector de Planeación, realiza la presentación de los avances del plan de acción 2020 – 2023, como compromiso de la dirección general en el marco de la formulación del mismo, destacando los aportes de CODECHOCO en la restauración, alcanzando más de un millón de árboles sembrado. Además de las acciones de mercados verdes y demás temas concertados en los espacios del plan de acción.



4. Presentación resultados PGAR 2012 – 2021

El ingeniero Alexis Moya, presenta los resultados del PGAR 2012 – 2021, resalta logros como: áreas protegidas, restauración, mercados verdes, ordenación forestal entre otros. De igual manera reconoce que no se cumplió en un 100%, esto puede deberse a que, este no es un instrumento que depende en su totalidad de CODECHOCO, por lo cual se hace necesario generar una instancia en la cual las otras instituciones del SINA, aporten información que permita cumplir con las metas propuesta para el periodo de ejecución del PGAR.

MEMORIAS DEL TALLER REGIONAL PGAR CON COMUNIDADES NEGRAS

5. Presentación metodología del Taller.

El ingeniero Neyver Obando, presenta la propuesta metodológica para la ejecución del taller, resaltando que, como el ejercicio del Plan de acción, se busca que este sea participativo, en el cual se vean representados las regiones, con sus comunidades negras, indígenas y mestizas:

DIAGRAMA Y MAPEO HISTÓRICO DE RECURSOS NATURALES

Objetivo del ejercicio: evaluar con los residentes más antiguos de la comunidad, los cambios que se han dado en los recursos naturales, para ayudar a entender los problemas actuales.

Material necesario: papel periódico, marcadores, fichas de cartulina

Metodología:

Paso 1: reunir un grupo de habitantes que conozcan bien el pasado de la comunidad, y explicarles el objetivo del ejercicio.

Paso 2: pedir a los participantes, escribir en piezas de cartulina los eventos claves que se han dado en el territorio desde hace 50 años. Acordar las épocas con ellos, preferiblemente en relación con eventos claves

Paso 3: comparar las pizarras de cada grupo en la región y discutir los principales cambios que se han dado.

	1970	1980	1990	2000	2010	2020
Comunidad						
Bosque						
Suelo						
Agua (Mar)						
Aire						

ANÁLISIS ORGANIZACIONAL / INSTITUCIONAL: DIAGRAMA DE VENN

Objetivo del ejercicio: aprender sobre las organizaciones y grupos activos en la comunidad, y como sus miembros los visualizan; entender las interacciones que tienen estas organizaciones entre sí. Puede ayudar a determinar responsabilidades en la planificación.

MEMORIAS DEL TALLER REGIONAL PGAR CON COMUNIDADES NEGRAS

Tiempo requerido: 30 minutos

Material necesario: pizarra o papelón con plumones. Círculos de papel de diferentes

Metodología:

Paso 1: introducir una discusión sobre los aspectos institucionales. Proponer el diagrama como un instrumento para visualizar.

Paso 2: pedir a los asistentes nombrar todas las organizaciones e instituciones que tienen incidencia en la vida de la comunidad. La discusión puede empezar con la pregunta: ¿cuál institución es más importante para el desarrollo, de la comunidad? Dejar a los participantes decidir lo que es importante.

LISTADO DE INSTITUCCIONES

Paso 3: escribir los nombres de las organizaciones “más importantes” en los círculos más grandes (1 por círculo), y colocarlos en la pizarra; hacer lo mismo con las otras instituciones, por orden de importancia, usando círculos de tamaño, cada vez más pequeño.



Paso 4: preguntar a los participantes, qué relaciones existen entre las organizaciones. Colocar los círculos de papel de manera que las instituciones que se relacionan se tocan en la pizarra. Esta fase puede necesitar discusiones considerables.

Paso 5: al final se obtiene un diagrama de las relaciones interinstitucionales en la comunidad. Si se ha trabajado en subgrupos, comparar los resultados de los diferentes grupos.

IDENTIFICANDO CONFLICTOS: ACTORES E INTENSIDADES

Objetivo del ejercicio: familiarizar a los participantes del taller con los conflictos identificados en actividades previas mediante el establecimiento de relaciones de intensidad entre el conflicto y los actores estratégicos de la regional

MEMORIAS DEL TALLER REGIONAL PGAR CON COMUNIDADES NEGRAS

Pasos: Para esto, se pedirá a los participantes dividirse en mesas de trabajo. A cada mesa de trabajo se le entregará un grupo de conflictos y un grupo de fichas en las que se encuentran los actores estratégicos de la regional. Cada conflicto se encontrará ubicado en el centro de una espiral, y se pedirá a la mesa de trabajo ubicar los actores relacionados con el conflicto en dicha espiral. Los actores que se relacionan con más intensidad se deberán ubicar más cerca al conflicto, y los que se relacionan con menor intensidad se deberán ubicar más lejos:

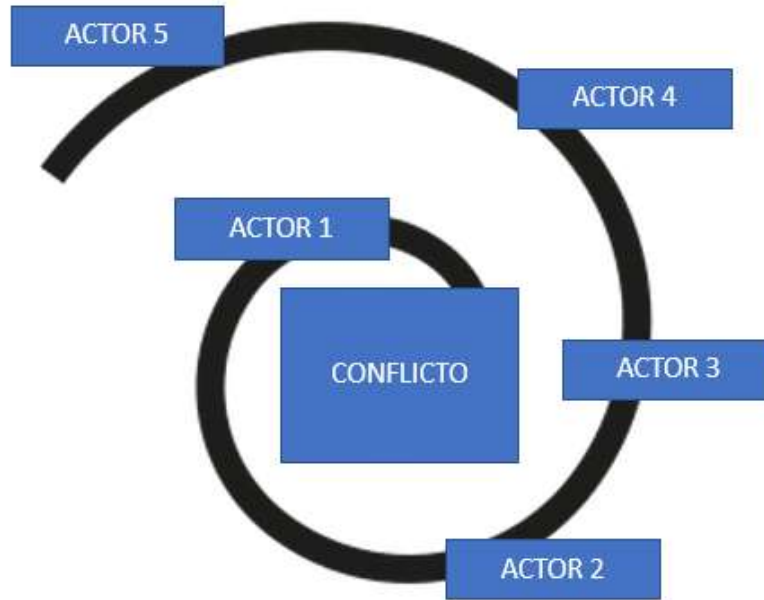


Gráfico 1: Relación actores y conflictos por intensidad.

Posteriormente, cada mesa escogerá un representante para que relate los hallazgos encontrados. Para cerrar la actividad, se realizará una plenaria de discusión basada en las siguientes preguntas:

- i. ¿Cuál es el papel que tienen los actores para resolver los conflictos?
- ii. ¿Cuál es la relevancia de estos conflictos en la región?
- iii. ¿Por qué es importante generar acuerdos para resolver estos conflictos?

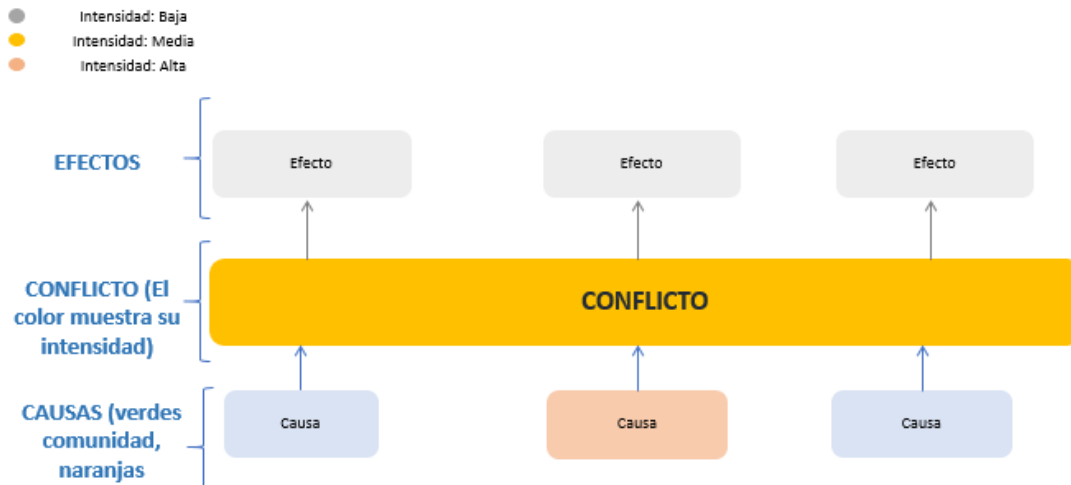
JUEGO DE ROLES: ACUERDOS DE RESOLUCIÓN

Objetivo de este ejercicio: El propósito de esta actividad es generar acuerdos basados en las causas de los conflictos identificados por los consejos comunitarios.

MEMORIAS DEL TALLER REGIONAL PGAR CON COMUNIDADES NEGRAS

Pasos: El ejecutor del taller entregará un grupo de árboles de conflictos a cada una de las mesas de trabajo definidas en la actividad anterior. Cada árbol de problemas corresponderá a uno de los conflictos tratados en la actividad anterior. Se debe escoger un relator para socializar las actividades realizadas con todos los participantes.

Y, se presentará de la siguiente manera:



Árbol de problemas por conflicto.

Ahora, el ejecutor del taller pide a cada grupo proponer estrategias para convertir esas causas problemáticas en acciones positivas.

Al finalizar esta actividad, se realizará una reflexión conjunta en cada mesa basada en las estrategias propuestas, y deberá estar guiada por las siguientes preguntas:

- ¿Cuál es el propósito de realizar estas estrategias?
- ¿Cuál es el papel de los consejos comunitarios en la generación e implementación de estas estrategias?

Se cerrará la actividad contando los pasos a seguir en el marco de la formulación del PGAR.

DESARROLLO DE METODOLOGIA:

Para la aplicación de la metodología los Consejos Comunitarios se dividieron en mesas por regional (Atrato, Darién, Pacífico y San Juan), cada uno de estos con un facilitador de CODECHOCO, el cual estuvo encargado del apoyo en la aplicación de la ruta de trabajo:

Aplicación de la matriz de Vester (priorización de problemas): En esta fase cada

MEMORIAS DEL TALLER REGIONAL PGAR CON COMUNIDADES NEGRAS

grupo identificó y calificó cada problema para su posterior priorización.



A continuación, se presenta un cuadro resumen con la priorización de los problemas por Región según su calificación (se anexan matrices del ejercicio):

Regional Pacífico	<ul style="list-style-type: none"> ❖ Debilidad en la aplicación por parte de las entidades responsables de la normatividad ambiental y pesquera. ❖ Deterioro de ecosistemas marinos y costeros y recursos hidrobiológicos y pesqueros asociados. ❖ Instrumentos de planificación de territorios colectivos inexistentes o poco aplicables. ❖ Conocimiento insipiente sobre los ecosistemas marinos y costeros, y especies asociadas. ❖ Instrumentos de ordenamiento y planificación de espacios naturales estratégicos inexistentes o poco aplicables
Regional San Juan	<ul style="list-style-type: none"> ❖ Contaminación de las aguas ❖ Contaminación de los suelos
Regional Darién	<ul style="list-style-type: none"> ❖ Deterioro de los ecosistemas boscosos ❖ Débil ejercicio de la autoridad ambiental ❖ Débil proceso de educación ambiental ❖ Degradación de los cuerpos de agua ❖ Inadecuada Implementación de proyectos ❖ Débil planificación del territorio ❖ Tráfico ilegal de flora y fauna terrestre ❖ Emergencia climática declarada
Regional Atrato	<ul style="list-style-type: none"> ❖ Deterioro de ecosistemas boscosos ❖ Deficiente planificación ambiental

MEMORIAS DEL TALLER REGIONAL PGAR CON COMUNIDADES NEGRAS

	<ul style="list-style-type: none"> ❖ Pérdida de conciencia ambiental ❖ Alteración de entorno socio-cultural ❖ Débil ejercicio de la autoridad ambiental ❖ Deficiente investigación ambiental
--	--

En la jornada de tarde se aplicó el Diagrama y mapeo histórico de recursos naturales, en los mismos grupos, teniendo en cuenta los cambios en los recursos naturales y en el territorio en un rango de 50 años, ejercicio que permitirá completar el diagnóstico.

Región	VARIABLE	AÑOS				
		1980	1990	2000	2010	2020
Pacífico	Comunidad	Baja población, no existía comunidad - La comunicación y convivencia entre afros e indígenas era fluida	No existía servicio eléctrico - la palabra del líder comunitario era respetada para los temas comunitarios - se presenta la violencia con asesinatos y desplazamiento,	Titulación colectiva - servicio de energía permanente - se presentan los primeros conflictos interétnicos - llegan los cultivos ilícitos a nuestras comunidades -	Incremento del turismo - pérdida de conocimientos ancestrales - incremento de la erosión costera - aumento la población	se presentan inundaciones costeras y rivereñas

MEMORIAS DEL TALLER REGIONAL PGAR CON COMUNIDADES NEGRAS

	Bosque	Corte de madera para uso doméstico - se prohíbe la explotación comercial del mangle en la zona del pacífico	Abundancia de especies forestales de alto valor comercial - seguía el aprovechamiento de la madera para uso doméstico - se da inicio al corte de nato como actividad comercial	Primeras autorizaciones de aprovechamiento forestal a los consejos comunitarios - baja productividad del bosque con presencia de especies amenazadas	explotación indiscriminada del bosque con un alto uso de las motosierras - mayores desplazamientos dentro del bosque para aprovechar especies maderables de alto valor comercial	Intensificación de los procesos de deforestación - muchas más especies del bosque se encuentran en vías de extinción - a finales de 2020 se consolidan los proyectos red en el Bajo Baudó - los suelos y el bosque toman importancia a través de las organizaciones colectivas
	Suelo	No se utilizan compuestos químicos para la producción agrícola - las actividades agrícolas se realizan con machete	Por la fertilidad de los suelos permitía una producción constante - ampliación - deforestación para la implementación de potreros y ampliación de la frontera agrícola	Implementación de las primeras azoteas que involucraban directamente a la mujer en la parte productiva	Disminución de la producción de los cultivos de pancoger	Se da inicio a la siembra de plantaciones de cocoteros en los suelos del manglar

MEMORIAS DEL TALLER REGIONAL PGAR CON COMUNIDADES NEGRAS

	Agua	Poca pesca con mallas - no existían los vientos ni las mareas - pesca artesanal, canaletes, canoas y anzuelos - a finales de este periodo se da inicio a la pesca de forma industrial con barcos	Utilización de motores fuera de borda para la pesca - la comunidad realiza la pesca de forma artesanal - se da inicio al proceso de conformación de las asociaciones pesqueras - no existía acueducto para suministro de agua a la comunidad	Se realizan faenas de pesca indiscriminada - aparecen los vientos y mareas - subidas de especies marítimas en verano	Los ríos eran más limpios. con poca contaminación	Cacería de especies de la fauna para uso doméstico
	Fauna	Disminución de la pesca y las especies icticas - explotación de la piangua de forma indiscriminada	excesiva explotación de la piangua	Abundancia de especies de la fauna silvestre, no existían especies amenazadas	Disminución de especies de aves por la presión del hombre -	uso comercial de las especies de la fauna silvestre
Atrato	Comunidad	Inicio de proceso de manejo comunitario del territorio - ACIA, Acuerdo de Buchadó Proyecto DIAR Apoyo Holandeses, CODECHOCO y la curia Influencia de las mayores marcas Respeo de la palabra Controlsocial para el manejo de los recursos naturales y convivencia pacífica al	Constituyente de 1991 Artículo transitorio 55 de la constitución de 1991 Ley 70/93 Titulación colectiva Mayor nivel de administración y manejo del territorio Primer Consejo Comunitario constituido: San Isidro Se da inicio a procesos de desplazamiento de las comunidades	Se intensifica el conflicto armado, el desplazamiento forzado, asesinato de líderes sociales Lucha por parte de los grupos armados por el control territorial Se limita la gobernabilidad de los consejos comunitarios por la imposición de las acciones de los actores armados Se incrementa la expedición de títulos		Dialogos de paz con FARC Acuerdo de paz de La Habana Resurgimiento o de disidencia de las FARC Continuación del recrudescimiento de la violencia en la región Actividad económica principal la minería e incremento de cultivos de uso ilícito Afectación de subienda

MEMORIAS DEL TALLER REGIONAL PGAR CON COMUNIDADES NEGRAS

		<p>interior de las comunidades Inspector de policia y comisarios, funciones de conciliacion y sanción Actividad economica principal agricultura, pesca, madera, mineria artesanal</p>	<p>Apropiacion comunitaria para crear los consejos comunitarios: aportes economicos y en especie Violencia contra Inspector de policia y comisarios por parte de grupos armados Se inicia la presencia de grupos armados al margen de la ley en los territorios Decreto 1745 de 1995, se reglamenta el capitulo 3 de la ley 70/93, define a los Consejos Comunitarios como maxima autoridad etnico territorial</p>	<p>mineros y la presencia de empresas mineras nacionales e internacionales en el territorio Se rompe la economia comunitaria y surge la actividad minera como principal actividad, dejando la pesca y agricultura al margen; ocasionando un daño irreversible en la cultura de los pueblos Imposicion por parte de los grupos armados de cultivos ilicitos en los territorios Dialogos y dejacion de armas de grupos paramilitares - AUC Inicio dialogos de paz con FARC</p>		<p>de pescado, areas productivas en lass riveras de los rios Ruptura de tejido social: prostitucion, drogadiccion, vandalismo, extorsion, secuestro Incremento de amenazas y asesinato de lideres y lideresas sociales Sentencia T-622 de 2016: Rio Atrato sujeto de derechos Plan de accion orden 5a y 7a sentencia T-622 de 2016 Sentencia Accion Popular Río Quito Plan de accion sentencia Río Quito Sentencias Restitución de Tierras Sentencia 06 del 27 de julio de 2021: Restitucion derechos territoriales COCOMOPO CA</p>
	Bosque	<p>Abundancia de flora, maderables y medicinales No existia alta</p>	<p>Vision comercial del bosque de foraneos, implementaci</p>	<p>Implementacion de entables mineros, madereros y de cultivos ilicitos;</p>		<p>Implementacion de entables mineros, madereros y</p>

MEMORIAS DEL TALLER REGIONAL PGAR CON COMUNIDADES NEGRAS

		<p>capacidad de aprovechamiento forestal, el mayor aprovechamiento era para beneficio domestico: vivienda, embarcaciones, comercio a baja escala Bosque poco intervenido, baja deforestación No se realizaba aprovechamiento con motosierras, sierras de mano, hacha y serruchos (Artesanal) Aplicacion de conocimiento ancestral para el corte de madera Aprovechamiento de madera de travesa con destino al ferrocarril de Puerto Berrio</p>	<p>on de aprovechamiento con motosierras Se aprovecha el bosque sin tener la cuenta el conocimiento ancestral Se empieza a utilizar en mineria las dragas, draguetas, motobombas y maquinaria amarilla</p>	<p>se desplaza la agricultura como actividad principal Se debilitan las UMATAS y la asistencia tecnica a los productores</p>	<p>de cultivos ilicitos; se desplaza la agricultura como actividad principal Practicamente desaparecen las UMATAS y la asistencia tecnica a los productores</p>
	Suelo	<p>Buena cobertura vegetal del suelo Suelos productivos, siembra de maiz, arroz, caña, platano, banano entre otros Poca erosion de suelos Grandes areas de cultivos Mejor</p>	<p>Tratado de libre comercio, incremento de mineria mediante entables mineros e ingreso de maquinaria Apropriacion del territorio por personas ajenas al territorio que implementan sistemas productivos</p>	<p>Daño de suelos por desarrollo de actividades no compatibles con la vocacion del suelo Incremento de erosion y perdida de suelos, deforestación Apropriacion del territorio por parte de grupos armados para el desarrollo de</p>	<p>Daño de suelos por desarrollo de actividades no compatibles con la vocacion del suelo Incremento de erosion y perdida de suelos, deforestación Apropriacion del territorio por parte de</p>

MEMORIAS DEL TALLER REGIONAL PGAR CON COMUNIDADES NEGRAS

		aprovechamiento del suelo Minería artesanal y con motobombas Se realizaba prestamos, arriendo, trueque; trabajo por convenios: minga, mano cambiada	intensivos: Ganadería, monocultivos y minería Incremento de cultivos y deforestación Usos del suelo inadecuados	minería, aprovechamiento forestal y establecimiento de monocultivos		grupos armados para el desarrollo de minería, aprovechamiento forestal y establecimiento de monocultivos
	Agua	Ríos libres de contaminación, agua consumible, de fácil navegación, ricos en peces	Inicio de contaminación de los ríos por actividad minera, agroquímicos, aceites y lubricantes, metales pesados	Alta afectación de fuentes hídricas, cambios de cauces, aguas no aptas para el consumo humano, sedimentación, disminución y desaparición de peces		Alta afectación de fuentes hídricas, cambios de cauces, aguas no aptas para el consumo humano, sedimentación, disminución y desaparición de peces
	Fauna	Abundancia de fauna silvestre que servía de fuente alimenticia y medicinal; aprovechamiento sostenible de fauna	Reducción y extinción de fauna silvestre, tráfico ilegal, aprovechamiento indiscriminado	Reducción y extinción de fauna silvestre, tráfico ilegal, aprovechamiento indiscriminado		
	Aire	Aire puro, poca contaminación del aire por vehículos y maquinaria	Incremento de parque automotor, maquinaria para minería y motores, que alojan partículas al aire	Incremento importante de parque automotor en áreas urbanas y rurales, maquinaria para minería: dragas, dragones y maquinaria amarilla; poco control y seguimiento a la calidad del		

MEMORIAS DEL TALLER REGIONAL PGAR CON COMUNIDADES NEGRAS

				aire		
--	--	--	--	------	--	--



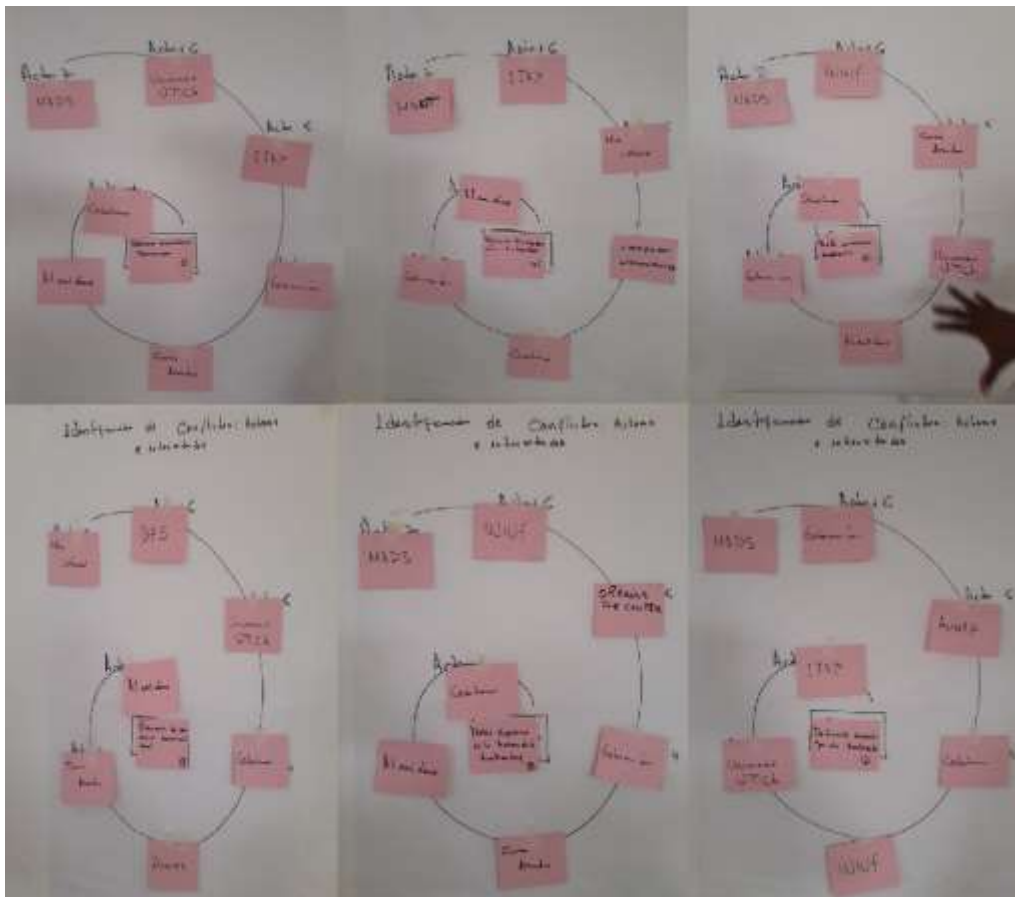
MEMORIAS DEL TALLER REGIONAL PGAR CON COMUNIDADES NEGRAS



Como resultado de las cuatro mesas de trabajo (Pacífico, Darién, Atrato y San Juan) podemos destacar que las instituciones que tienen mayor relación en la solución de los conflictos identificados son en su orden: CODECHOCO, Alcaldías, Consejos Comunitarios, Fuerza Pública, Instituciones de investigación y academia, ONG.

MEMORIAS DEL TALLER REGIONAL PGAR CON COMUNIDADES NEGRAS

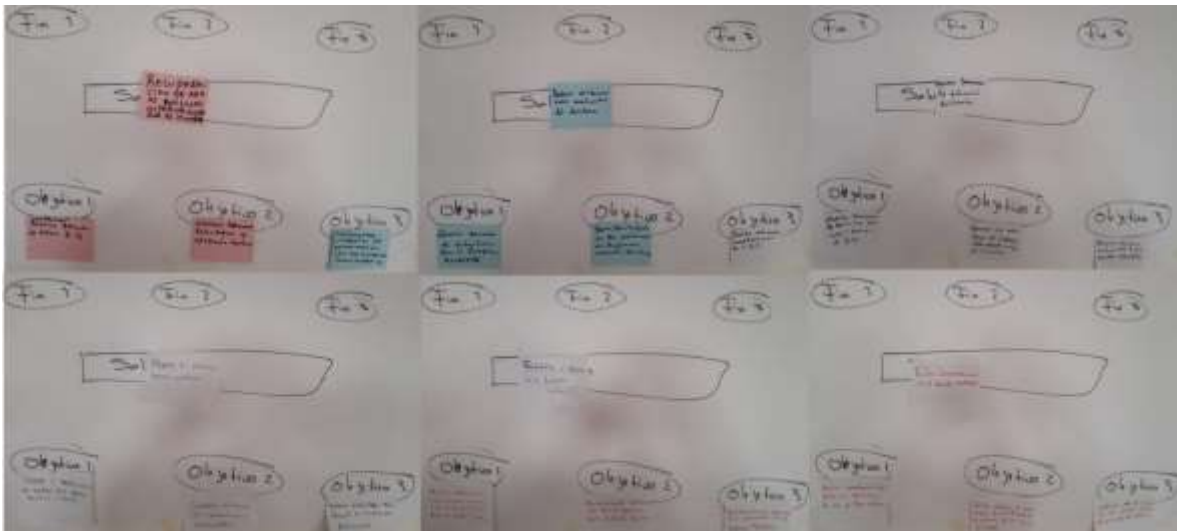
1. Identificando conflictos: Actores e intensidades (Regional Atrato)



Juego de roles: acuerdos de resolución

Este ejercicio permitió identificar los causales de la problemática y conflictos ambientales en cada región. Además, desde la perspectiva y conocimiento de los consejos comunitarios las principales estrategias, actividades y/o acciones para resolver los problemas.

MEMORIAS DEL TALLER REGIONAL PGAR CON COMUNIDADES NEGRAS



Conclusiones, Pasos a seguir y Cierre del evento

Terminada la jornada de trabajo, se les presenta a los participantes los pasos a seguir en el proceso de formulación del PGAR. Por último, el director general realiza el cierre del evento, no antes sin manifestar su agradecimiento por la disponibilidad de los participantes en seguir construyendo procesos regionales.